







Departamento del Valle del Cauca		Normograma o Inventario Normativo del Proceso										Codigo: FO-M10-P1-33											
		Codigo y Nombre del Proceso o Subproceso		Codigo del Procedimiento al que aplica		Nombre del Procedimiento que aplica		Jerarquía de la Norma o Documento		Número de la Norma o Documento		Fecha de la Norma o Documento		Fecha de entrada en vigencia de la Norma o Documento		Epígrafe (título)		Ente que lo expide		Artículos aplicables		Enlace de consulta	
		Código Macroproceso		Código del Procedimiento al que aplica		Nombre del Procedimiento que aplica		Jerarquía de la Norma o Documento		Número de la Norma o Documento		Fecha de la Norma o Documento		Fecha de entrada en vigencia de la Norma o Documento		Epígrafe (título)		Ente que lo expide		Artículos aplicables		Enlace de consulta	
M4 - Gestionar los servicios y deberes de los grupos de interés.	M4 - P4 - Gestión Catastral	Todos	Todos	Ley	No. 4a.	6/10/1913	6/10/1913	6/10/1913	Documentario	Autoriza a las Asambleas la facultad de reglamentar el impuesto sobre la propiedad raíz.	Congreso de Colombia						<a href="https://www.funcionpublica.gov.co/eva/gestornormativo/norma.php?i=8428">https://www.funcionpublica.gov.co/eva/gestornormativo/norma.php?i=8428</a>						
M4 - Gestionar los servicios y deberes de los grupos de interés.	M4 - P4 - Gestión Catastral	Todos	Todos	Ley	No. 65	14/12/1939	14/12/1939	14/12/1939	Documentario	Determina los factores para los avalúos de los inmuebles.	Congreso de Colombia	1 al 6					<a href="https://www.funcionpublica.gov.co/eva/gestornormativo/norma.php?i=312">https://www.funcionpublica.gov.co/eva/gestornormativo/norma.php?i=312</a>						
M4 - Gestionar los servicios y deberes de los grupos de interés.	M4 - P4 - Gestión Catastral	Todos	Todos	Ley	No. 14	6/07/1983	6/07/1983	6/07/1983	Documentario	Por la cual se fortalecen los fiscos de las entidades territoriales y dictan otras disposiciones.	Congreso de Colombia	Capítulo I al VIII					<a href="https://www.funcionpublica.gov.co/eva/gestornormativo/norma.php?i=287">https://www.funcionpublica.gov.co/eva/gestornormativo/norma.php?i=287</a>						
M4 - Gestionar los servicios y deberes de los grupos de interés.	M4 - P4 - Gestión Catastral	Todos	Todos	Ley	No. 75	24/12/1986	24/12/1986	24/12/1986	Documentario	Expide normas en materia tributaria, de Catastro, de Fortalecimiento y Democratización del mercado de capitales, se conceden unas facultades extraordinarias y se dictan otras disposiciones.	Congreso de Colombia	Capítulo XII - Artículos 73 al 79					<a href="https://www.funcionpublica.gov.co/eva/gestornormativo/norma.php?i=74173">https://www.funcionpublica.gov.co/eva/gestornormativo/norma.php?i=74173</a>						
M4 - Gestionar los servicios y deberes de los grupos de interés.	M4 - P4 - Gestión Catastral	Todos	Todos	Ley	No. 70	27/08/1993	27/08/1993	27/08/1993	Documentario	Por la cual se desarrolla el artículo transitorio 55 de la Constitución Política y reconoce a las Comunidades Negras que han venido ocupando tierras baldías en las zonas rurales ribereñas de los ríos de la cuenca del Pacífico, de acuerdo con sus prácticas tradicionales de producción, y el derecho a la propiedad colectiva.	Congreso de Colombia	Capítulo I al IV					<a href="https://www.funcionpublica.gov.co/eva/gestornormativo/norma.php?i=283">https://www.funcionpublica.gov.co/eva/gestornormativo/norma.php?i=283</a>						
M4 - Gestionar los servicios y deberes de los grupos de interés.	M4 - P4 - Gestión Catastral	Todos	Todos	Ley	No. 44	19/12/1990	19/12/1990	19/12/1990	Documentario	Dicta normas sobre Catastro e impuestos sobre propiedad raíz.	Congreso de Colombia	Capítulo I al VIII					<a href="https://www.funcionpublica.gov.co/eva/gestornormativo/norma.php?i=7388">https://www.funcionpublica.gov.co/eva/gestornormativo/norma.php?i=7388</a>						
M4 - Gestionar los servicios y deberes de los grupos de interés.	M4 - P4 - Gestión Catastral	Todos	Todos	Ley	No. 160	3/08/1984	3/08/1984	3/08/1984	Documentario	Por la cual se crea el Sistema Nacional de Reforma Agraria y Desarrollo Rural Campesino, se reforma el Instituto Colombiano de la Reforma Agraria y se establece un subsidio para la adquisición de tierras.	Congreso de Colombia	Capítulo II					<a href="https://www.funcionpublica.gov.co/eva/gestornormativo/norma.php?i=66789">https://www.funcionpublica.gov.co/eva/gestornormativo/norma.php?i=66789</a>						
M4 - Gestionar los servicios y deberes de los grupos de interés.	M4 - P4 - Gestión Catastral	Todos	Todos	Ley	No. 1437	18/01/2011	18/01/2011	18/01/2011	Documentario	Por la cual se expide el Código de Procedimiento Administrativo y de lo Contencioso Administrativo.	Congreso de Colombia	Art. 290					<a href="https://www.funcionpublica.gov.co/eva/gestornormativo/norma.php?i=41249">https://www.funcionpublica.gov.co/eva/gestornormativo/norma.php?i=41249</a>						
M4 - Gestionar los servicios y deberes de los grupos de interés.	M4 - P4 - Gestión Catastral	Todos	Todos	Ley	No. 1447	9/06/2011	9/06/2011	9/06/2011	Documentario	Reglamenta que las inscripciones catastrales cuando se trate de límites dudosos o en litigio, se harán de conformidad con el límite existente. Por la cual se desarrolla el artículo 290 de la Constitución Política de Colombia.	Congreso de Colombia	Capítulo 1 al IX					<a href="https://www.funcionpublica.gov.co/eva/gestornormativo/norma.php?i=49021">https://www.funcionpublica.gov.co/eva/gestornormativo/norma.php?i=49021</a>						
M4 - Gestionar los servicios y deberes de los grupos de interés.	M4 - P4 - Gestión Catastral	Todos	Todos	Ley	1448	10/06/2011	10/06/2011	10/06/2011	Documentario	Por la cual se dictan medidas de atención, asistencia y reparación integral a las víctimas del conflicto armado interno y se dictan otras disposiciones.	Congreso de Colombia	Capítulo 1 al IX					<a href="https://www.unidadvictimas.gov.co/sites/default/files/documentos/biblioteca/ley-1448-de-2011.pdf">https://www.unidadvictimas.gov.co/sites/default/files/documentos/biblioteca/ley-1448-de-2011.pdf</a>						
M4 - Gestionar los servicios y deberes de los grupos de interés.	M4 - P4 - Gestión Catastral	Todos	Todos	Ley	No. 1481	23/11/2011	23/11/2011	23/11/2011	Documentario	Ordena que quedan exentos de pagar el Certificado de Catastro a nivel Departamental o Nacional, expedido por el Instituto Geográfico Agustín Codazzi, para la liquidación de la cuota de compensación militar, quienes demuestren mediante certificado o carnet expedido por la autoridad competente, pertenecer al nivel 1, 2, y 3 del Sistema de Identificación y Selección de Beneficiarios Sisbén. Los Indígenas que residan en su territorio y conserven su integridad cultural, social y económica.	Congreso de Colombia							<a href="https://www.funcionpublica.gov.co/eva/gestornormativo/norma.php?i=44739">https://www.funcionpublica.gov.co/eva/gestornormativo/norma.php?i=44739</a>					


Departamento del Valle del Cauca		Normograma o Inventario Normativo del Proceso										Codigo: Version: Fecha de Aprobación: Página:	
												FO-M10-PI-33	
												19/04/2024 1 de 1	
Código Macroproceso	Código y Nombre del Proceso o Subproceso	Código del Procedimiento al que aplica	Nombre del Procedimiento al que aplica	Jerarquía de la Norma o Documento	Número de la Norma o Documento	Fecha de la Norma o Documento	Fecha de entrada en Vigencia de la Norma o Documento	Epígrafe (título)	Ente que lo expide	Artículos aplicables	Enlace de consulta		
M4 - Gestionar los servicios y deberes de los grupos de interés.	M4 - P4 - Gestión Catastral	Todos	Todos	Ley	No. 1523	24/04/2012	24/04/2012	Por la cual se adopta la Política Nacional de gestión del riesgo de desastres y se establece el Sistema Nacional de Gestión del Riesgo de Desastres y se dictan otras disposiciones.	Congreso de Colombia		<a href="https://www.funcionpublica.gov.co/eva/gestornormativo/norma.php?i=47141">https://www.funcionpublica.gov.co/eva/gestornormativo/norma.php?i=47141</a>		
M4 - Gestionar los servicios y deberes de los grupos de interés.	M4 - P4 - Gestión Catastral	Todos	Todos	Ley	No. 1807	16/12/2012	16/12/2012	Regula el resultado de una revisión de avalúo y las autoestimaciones del avalúo catastral.	Congreso de Colombia		<a href="https://www.funcionpublica.gov.co/eva/gestornormativo/norma.php?i=510408&amp;quot">https://www.funcionpublica.gov.co/eva/gestornormativo/norma.php?i=510408&amp;quot</a>		
M4 - Gestionar los servicios y deberes de los grupos de interés.	M4 - P4 - Gestión Catastral	Todos	Todos	Ley	No. 1742	26/12/2014	26/12/2014	Establece normas en proyectos de inversión que requieran expropiación que deba adelantarse el Estado. En su Artículo 6o. ésta Ley modifica el precio de adquisición de bienes inmuebles en la etapa de enajenación voluntaria.	Congreso de Colombia		<a href="https://www.funcionpublica.gov.co/eva/gestornormativo/norma.php?i=50353">https://www.funcionpublica.gov.co/eva/gestornormativo/norma.php?i=50353</a>		
M4 - Gestionar los servicios y deberes de los grupos de interés.	M4 - P4 - Gestión Catastral	Todos	Todos	Ley	No. 388	18/07/1997	18/07/1997	Norma por medio de la cual se establecen las determinantes para la formulación de los Planes de Ordenamiento Territorial en el territorio Nacional.	Congreso de Colombia		<a href="https://www.funcionpublica.gov.co/eva/gestornormativo/norma.php?i=339">https://www.funcionpublica.gov.co/eva/gestornormativo/norma.php?i=339</a>		
M4 - Gestionar los servicios y deberes de los grupos de interés.	M4 - P4 - Gestión Catastral	Todos	Todos	Ley	No. 1955	25/05/2019	25/05/2019	Plan Nacional de Desarrollo 2018-2022 "Pacto por Colombia, Pacto por la Equidad", otorga al Catastro naturaleza de servicio público con enfoque multipropósito.	Congreso de Colombia		<a href="https://www.funcionpublica.gov.co/eva/gestornormativo/norma.php?i=93970">https://www.funcionpublica.gov.co/eva/gestornormativo/norma.php?i=93970</a>		
M4 - Gestionar los servicios y deberes de los grupos de interés.	M4 - P4 - Gestión Catastral	Todos	Todos	Ley	No. 2160	25/11/2021	25/11/2021	Por medio del cual se modifica la LEY No. 80 de 1993 y la LEY No. 1150 de 2007 en materia de Contratación Estatal.	Congreso de Colombia		<a href="https://www.funcionpublica.gov.co/eva/gestornormativo/norma.php?i=173787">https://www.funcionpublica.gov.co/eva/gestornormativo/norma.php?i=173787</a>		
M4 - Gestionar los servicios y deberes de los grupos de interés.	M4 - P4 - Gestión Catastral	Todos	Todos	Ley	No. 2159	7/12/2021	7/12/2021	"Por la cual se decreta el presupuesto de Rentas y Recursos de Capital y Ley de Apropiaciones para la vigencia Fiscal del 1o. De enero al 31 de diciembre de 2022. ARTICULO 107 Recursos de financiación o cofinanciación para los procesos CATASTRALES de los Municipios o Distritos.	Congreso de Colombia		<a href="https://www.funcionpublica.gov.co/eva/gestornormativo/norma.php?i=173408">https://www.funcionpublica.gov.co/eva/gestornormativo/norma.php?i=173408</a>		
M4 - Gestionar los servicios y deberes de los grupos de interés.	M4 - P4 - Gestión Catastral	Todos	Todos	Ley	No. 2195	18/01/2022	18/01/2022	Por medio de la cual se adoptan medidas en materia de transparencia, prevención y lucha contra la corrupción y se dictan otras disposiciones.	Congreso de Colombia		<a href="https://www.funcionpublica.gov.co/eva/gestornormativo/norma.php?i=179906">https://www.funcionpublica.gov.co/eva/gestornormativo/norma.php?i=179906</a>		
M4 - Gestionar los servicios y deberes de los grupos de interés.	M4 - P4 - Gestión Catastral	Todos	Todos	Ley	No. 2220	30/06/2022	30/06/2022	Por medio del cual se expide el Estatuto de Conciliación y se dictan otras disposiciones. "...De los Comités de conciliación de las Entidades Públicas" ... y de la conciliación en Asuntos de lo Contencioso Administrativo".	Congreso de Colombia		<a href="https://www.funcionpublica.gov.co/eva/gestornormativo/norma.php?i=188766">https://www.funcionpublica.gov.co/eva/gestornormativo/norma.php?i=188766</a>		
M4 - Gestionar los servicios y deberes de los grupos de interés.	M4 - P4 - Gestión Catastral	Todos	Todos	Ley	No. 2213	13/06/2022	13/06/2022	Establece la VIGENCIA PERMANENTE del DECRETO Legislativo No. 806 de 2020 y se adoptan medidas para implementar las tecnologías de la información y las Comunicaciones en las actuaciones judiciales, agilizar los procesos judiciales y flexibilizar la atención a los Usuarios del servicio de Justicia, y se dictan otras disposiciones.	Congreso de Colombia		<a href="https://daptre.presidencia.gov.co/normativa/normativa/LEY%202213%20DEL%2013%20DE%20JUNIO%202022.pdf">https://daptre.presidencia.gov.co/normativa/normativa/LEY%202213%20DEL%2013%20DE%20JUNIO%202022.pdf</a>		


Departamento del Valle del Cauca		Normograma o Inventario Normativo del Proceso							FO-M10-P1-33														
		Código y Nombre del Proceso o Subproceso		Código del Procedimiento al que aplica		Nombre del Procedimiento que aplica		Jerarquía de la Norma o Documento		Número de la Norma o Documento		Fecha de la Norma o Documento		Fecha de entrada en vigencia de la Norma o Documento		Epígrafe (título)		Ente que lo expide		Artículos aplicables		Enlace de consulta	
M4 - Gestionar los servicios y deberes de los grupos de interés.		M4 - P4 - Gestión Catastral		Todos		Todos		Ley		No. 2794		19/05/2023		19/05/2023		"Por el cual se expide el Plan Nacional de Desarrollo 2022-2026, Colombia Potencia Mundial de la Vida, establece que la gestión catastral es un servicio público de naturaleza administrativa especial, prestado directamente por el Estado, que comprende un conjunto de operaciones técnicas y administrativas orientadas a la adecuada formación, actualización, conservación y difusión de la información Catastral con enfoque multipropósito, para contribuir a la prestación eficiente de servicios y trámites de información catastral a la ciudadanía y a la administración del territorio, en términos de apoyo para la Seguridad Jurídica del Derecho de Propiedad Inmueble, el fortalecimiento de los Fiscos Locales y el apoyo a los procesos de planeación y ordenamiento territorial". En el mismo sentido, ordena un procedimiento para la desestabilización de Gestores Catastrales.		Congreso de Colombia				<a href="https://www.funcionpublica.gov.co/eva/gestornormativo/norma.php?i=209510">https://www.funcionpublica.gov.co/eva/gestornormativo/norma.php?i=209510</a>	
M4 - Gestionar los servicios y deberes de los grupos de interés.		M4 - P4 - Gestión Catastral		Todos		Todos		Resolución		No. 1094		22/08/2016		22/08/2016		Por medio de la cual se establece el procedimiento para certificar el cumplimiento de los requisitos para elaborar avalúos en el marco de la Ley 1448 de 2011.		Instituto Agustín Codazzi-IGAC				<a href="https://antiquo.igac.gov.co/es/contenido/resolucion-1094-de-2016">https://antiquo.igac.gov.co/es/contenido/resolucion-1094-de-2016</a>	
M4 - Gestionar los servicios y deberes de los grupos de interés.		M4 - P4 - Gestión Catastral		Todos		Todos		Resolución		No. 945		14/08/2017		14/08/2017		Adopta medidas para la inscripción de la información Catastral, producto de la conformación del Catastro Multipropósito.		Instituto Agustín Codazzi-IGAC				<a href="https://www.igac.gov.co/transparencia-y-acceso-a-la-informacion-publica/normogramas/resolucion-945-2017">https://www.igac.gov.co/transparencia-y-acceso-a-la-informacion-publica/normogramas/resolucion-945-2017</a>	
M4 - Gestionar los servicios y deberes de los grupos de interés.		M4 - P4 - Gestión Catastral		Todos		Todos		Resolución		No. 1468		29/09/2019		29/09/2019		Establece los lineamientos técnicos mínimos requeridos en la materialización, medición, procesamiento, disposición y uso de los vértices geodésicos para su integración a la Red Geodésica Nacional de Colombia.		Instituto Agustín Codazzi-IGAC				<a href="https://antiquo.igac.gov.co/es/contenido/resolucion-1468-de-2019">https://antiquo.igac.gov.co/es/contenido/resolucion-1468-de-2019</a>	
M4 - Gestionar los servicios y deberes de los grupos de interés.		M4 - P4 - Gestión Catastral		Todos		Todos		Resolución		No. 1546		30/06/2020		30/06/2020		Habilita al Departamento del Valle del Cauca como Gestor Catastral.		Instituto Agustín Codazzi-IGAC					
M4 - Gestionar los servicios y deberes de los grupos de interés.		M4 - P4 - Gestión Catastral		Todos		Todos		Resolución		No. 1149		18/08/2021		18/08/2021		Actualiza la Reglamentación Técnica de la Formación, Actualización, Conservación y Difusión Catastral con Enfoque Multipropósito. Aplicable hasta el 31 de diciembre de 2023. Derogada por la Resolución 1040 de 2023		Instituto Agustín Codazzi-IGAC				<a href="https://antiquo.igac.gov.co/sites/igac.gov.co/files/normogramas/resolucion_1149_de_2021.pdf">https://antiquo.igac.gov.co/sites/igac.gov.co/files/normogramas/resolucion_1149_de_2021.pdf</a>	
M4 - Gestionar los servicios y deberes de los grupos de interés.		M4 - P4 - Gestión Catastral		Todos		Todos		Resolución		No. 333		8/06/2021		8/06/2021		Define las actividades asociadas a la implementación de los proyectos de Catastro Multipropósito que se articulan con las iniciativas conegonadas en los Planes de Acción para la Transformación Regional-PATR, como insumo para viabilizar las iniciativas o proyectos priorizados identificados en municipios incluidos en los Programas de Desarrollo con Enfoque Territorial-PDET.		Instituto Agustín Codazzi-IGAC				<a href="https://www.igac.gov.co/transparencia-y-acceso-a-la-informacion-publica/normogramas/resolucion-333-de-2021">https://www.igac.gov.co/transparencia-y-acceso-a-la-informacion-publica/normogramas/resolucion-333-de-2021</a>	
M4 - Gestionar los servicios y deberes de los grupos de interés.		M4 - P4 - Gestión Catastral		Todos		Todos		Resolución Conjunta		No. 643 IGAC 5731 SNR de 2018		30/05/2018		30/05/2018		Adopta medidas para el Levantamiento Predial		Instituto Agustín Codazzi-IGAC - Y Superintendencia de Notariado y Registro.				<a href="https://antiquo.igac.gov.co/es/contenido/resolucion-643-de-2018">https://antiquo.igac.gov.co/es/contenido/resolucion-643-de-2018</a>	

Departamento del Valle del Cauca		Normograma o Inventario Normativo del Proceso										Codigo: FO-M10-P1-33	
		Normograma o Inventario Normativo del Proceso										Codigo: FO-M10-P1-33	
		Código y Nombre del Proceso o Subproceso	Código del Procedimiento al que aplica	Nombre del Procedimiento que aplica	Jerarquía de la Norma o Documento	Número de la Norma o Documento	Fecha de la Norma o Documento	Fecha de entrada en vigencia de la Norma o Documento	Epígrafe (título)	Ente que lo expide	Artículos aplicables	Enlace de consulta	
M4 - Gestionar los servicios y deberes de los grupos de interés.	M4 - P4 - Gestión Catastral	Todos	Todos	Resolución Conjunta	No. 642 IGAC, 5731 SNR de 2018	30/05/2018	30/05/2018	Adopción del Modelo Común de intercambio LADM_COL	Instituto Agustín Codazzi-IGAC. Y Superintendencia de Notariado y Registro.		<a href="https://antiquo.igac.gov.co/sites/igac.gov.co/files/normograma/resolucion_igac_642_18_adopta_modelo_comun_d_intercambio_ladm_col.pdf">https://antiquo.igac.gov.co/sites/igac.gov.co/files/normograma/resolucion_igac_642_18_adopta_modelo_comun_d_intercambio_ladm_col.pdf</a>		
M4 - Gestionar los servicios y deberes de los grupos de interés.	M4 - P4 - Gestión Catastral	Todos	Todos	Resolución	No. ST-0947	18/10/2020	18/10/2020	"Sobre la Procedencia o no de la CONSULTA PREVIA con Comunidades Étnicas para Proyectos de Obras o Actividades.	Ministerio del Interior, Dirección de la Autoridad Nacional de Consulta Previa, Presidencia de la República.		<a href="https://www.anla.gov.co/participacion-ciudadana/duarante-el-proceso/consultas-previa">https://www.anla.gov.co/participacion-ciudadana/duarante-el-proceso/consultas-previa</a>		
M4 - Gestionar los servicios y deberes de los grupos de interés.	M4 - P4 - Gestión Catastral	Todos	Todos	Resolución Conjunta	No. 499 de 2020 SNR No. 04218 de 2020	28/05/2020	28/05/2020	Adopta el Modelo Extendido de Catastro Registro del Modelo LADM_COL en la última versión aprobada por el Instituto Geográfico Agustín Codazzi (IGAC) y la Superintendencia de Notariado y Registro (SNR), con estándar para la interoperabilidad de la información del Catastro y Registro, de conformidad con lo publicado en el repositorio de modelos dispuesto por el IGAC.	Instituto Agustín Codazzi-IGAC. Y Superintendencia de Notariado y Registro.		<a href="https://antiquo.igac.gov.co/sites/contenidos/resolucion-comunita-snr-04218-igac-499-de-2020">https://antiquo.igac.gov.co/sites/contenidos/resolucion-comunita-snr-04218-igac-499-de-2020</a>		
M4 - Gestionar los servicios y deberes de los grupos de interés.	M4 - P4 - Gestión Catastral	Todos	Todos	Resolución Conjunta	No. 11344 SNR. Y No. 1101 IGAC de 2020	31/12/2020	31/12/2020	Se refiere a la reglamentación de la rectificación contemplada en los procedimientos catastrales con efectos registrales.	Instituto Agustín Codazzi-IGAC. Y Superintendencia de Notariado y Registro -SNR		<a href="https://antiquo.igac.gov.co/sites/contenidos/resolucion-comunita-igac-1101-snr-11344-de-2020">https://antiquo.igac.gov.co/sites/contenidos/resolucion-comunita-igac-1101-snr-11344-de-2020</a>		
M4 - Gestionar los servicios y deberes de los grupos de interés.	M4 - P4 - Gestión Catastral	Todos	Todos	Resolución	No. 269	18/12/2020	16/12/2020	Adopta el documento tipo para los procesos de Gestión Catastral con enfoque Multipropósito que se celebren a través de Contratos Interadministrativos.	Agencia Nacional de Contratación Pública Colombia Compra Eficiente.		<a href="https://relatoria.colombiacompra.gov.co/normativa/resolucion-269-de-2020/">https://relatoria.colombiacompra.gov.co/normativa/resolucion-269-de-2020/</a>		
M4 - Gestionar los servicios y deberes de los grupos de interés.	M4 - P4 - Gestión Catastral	Todos	Todos	Resolución	No. 524	21/04/2022	21/04/2022	Habilita como Gestor Catastral a la Unidad Administrativa Especial de Gestión de Restitución de Tierras Despojadas - UAEGRTD - y se dictan otras disposiciones.	Instituto Agustín Codazzi-IGAC		<a href="https://colaboracion.dnp.gov.co/CDT/Sigerial/Documentos/Resol_524_Habilitacion_UAEGRTD_21-04-2022.pdf">https://colaboracion.dnp.gov.co/CDT/Sigerial/Documentos/Resol_524_Habilitacion_UAEGRTD_21-04-2022.pdf</a>		
M4 - Gestionar los servicios y deberes de los grupos de interés.	M4 - P4 - Gestión Catastral	Todos	Todos	Resolución	No. 0799	9/12/2021	9/12/2021	Modifica la Resolución No. 0330 de 2017 en temas de Ordenamiento.	Ministerio de Vivienda, Ciudad y Territorio.		<a href="https://www.minvivienda.gov.co/sites/default/files/documentos/resolucion-799-de-2021.pdf">https://www.minvivienda.gov.co/sites/default/files/documentos/resolucion-799-de-2021.pdf</a>		
M4 - Gestionar los servicios y deberes de los grupos de interés.	M4 - P4 - Gestión Catastral	Todos	Todos	Resolución	No. 658	24/05/2022	24/05/2022	Establece las especificaciones técnicas mínimas para la generación de cartografía temática especial de los instrumentos de ordenamiento territorial.	Instituto Agustín Codazzi-IGAC		<a href="https://antiquo.igac.gov.co/sites/contenidos/resolucion-658-de-2022">https://antiquo.igac.gov.co/sites/contenidos/resolucion-658-de-2022</a>		
M4 - Gestionar los servicios y deberes de los grupos de interés.	M4 - P4 - Gestión Catastral	Todos	Todos	Resolución	No. 197	27/01/2022	27/01/2022	Modifica la Resolución No. 471 y 529 de 2020 y se establecen las especificaciones técnicas mínimas que deben tener los productos de la Cartografía Básica Oficial de Colombia.	Instituto Agustín Codazzi-IGAC		<a href="https://www.igac.gov.co/transparencia-y-acceso-a-la-informacion-publica/normograma/resolucion-no-197-de-2022">https://www.igac.gov.co/transparencia-y-acceso-a-la-informacion-publica/normograma/resolucion-no-197-de-2022</a>		
M4 - Gestionar los servicios y deberes de los grupos de interés.	M4 - P4 - Gestión Catastral	Todos	Todos	Resolución	No. 1082	20/09/2022	20/09/2022	Fija normas, métodos, parámetros, criterios y procedimientos para la elaboración de avales de Servidumbres Legales y afectaciones transitorias en desarrollo de actividades, obras o proyectos declarados por el Legislador como de utilidad pública e interés social.	Instituto Agustín Codazzi-IGAC		<a href="https://antiquo.igac.gov.co/sites/contenidos/resolucion-1082-de-2022">https://antiquo.igac.gov.co/sites/contenidos/resolucion-1082-de-2022</a>		
M4 - Gestionar los servicios y deberes de los grupos de interés.	M4 - P4 - Gestión Catastral	Todos	Todos	Resolución	No. 1440	5/12/2022	5/12/2022	"Por medio de la cual se actualiza la reglamentación de los aspectos técnicos propios de la diligencia de deslinde y la publicación del mapa oficial y de entidades territoriales de la República de Colombia y se deroga la Resolución No. 1093 de 2015".	Instituto Agustín Codazzi-IGAC		<a href="https://antiquo.igac.gov.co/sites/contenidos/resolucion-1440-de-2022">https://antiquo.igac.gov.co/sites/contenidos/resolucion-1440-de-2022</a>		


Departamento del Valle del Cauca		Normogramas o Inventario Normativo del Proceso										Codigo: FO-M10-P1-33									
		Codigo y Nombre del Proceso o Subproceso		Codigo del Procedimiento al que aplica		Nombre del Procedimiento que aplica		Jerarquia de la Norma o Documento		Fecha de la Norma o Documento		Fecha de entrada en Vigencia de la Norma o Documento		Epigrafe (título)		Ente que lo expide		Artículos aplicables		Enlace de consulta	
		M4 - Gestionar los servicios y deberes de los grupos de interés.		Todos		Todos		Resolución		9/03/2023		9/03/2023		"Por la cual se adoptan decisiones de manera transitoria para la politica publica de catastro multiproposito en los territorios y territorialidades indigenas, se deroga parcialmente la circular externa del 08 de noviembre de 2021 y se emiten directrices a los gestores y operadores catastrales".		Instituto Agustín Codazzi-IGAC				<a href="https://www.igac.gov.co/index.php/transparencia-y-acceso-a-la-informacion/publicacion/normogramas/resolucion-no-338-de-2023">https://www.igac.gov.co/index.php/transparencia-y-acceso-a-la-informacion/publicacion/normogramas/resolucion-no-338-de-2023</a>	
		M4 - Gestionar los servicios y deberes de los grupos de interés.		Todos		Todos		Resolución		8/08/2023		8/08/2023		"Por medio de la cual se expide la Resolución Única de la Gestión Catastral Multiproposito IGAC y se establecen medidas que determinarán en el futuro la forma en que se maneja la información catastral en Colombia y los mecanismos para la implementación del Catastro Multiproposito".		Instituto Agustín Codazzi-IGAC				<a href="https://antiquo.igac.gov.co/es/contenidos/resolucion-1040-de-2023">https://antiquo.igac.gov.co/es/contenidos/resolucion-1040-de-2023</a>	
M4 - Gestionar los servicios y deberes de los grupos de interés.		Todos		Todos		Resolución		No. 746		6/06/2024		6/06/2024		Por medio de la cual se modifica parcialmente la Resolución N°. 1040 del 08 de agosto de 2023, unica de la gestión catastral multiproposito		Instituto Agustín Codazzi-IGAC				<a href="https://www.igac.gov.co/index.php/transparencia-y-acceso-a-la-informacion/publicacion/normogramas/resolucion-746-de-2024">https://www.igac.gov.co/index.php/transparencia-y-acceso-a-la-informacion/publicacion/normogramas/resolucion-746-de-2024</a>	
M4 - Gestionar los servicios y deberes de los grupos de interés.		Todos		Todos		Decreto		No. 1301		17/07/1940		17/07/1940		Decreto Reglamentario de la Ley No. 85 de 1939, sobre Catastro.		Presidencia de la Republica de Colombia.				<a href="https://antiquo.igac.gov.co/es/contenidos/decreto-1301-de-1940">https://antiquo.igac.gov.co/es/contenidos/decreto-1301-de-1940</a>	
M4 - Gestionar los servicios y deberes de los grupos de interés.		Todos		Todos		Decreto		No. 1711		8/08/1984		8/08/1984		Dicha normas sobre interrelación de registro, Catastro, y se reestructura y reorganiza administrativamente el Registro de Instrumentos Públicos.		Presidencia de la Republica de Colombia.				<a href="https://www.funcionpublica.gov.co/eva/gestornormativo/norma.php?i=3361">https://www.funcionpublica.gov.co/eva/gestornormativo/norma.php?i=3361</a>	
M4 - Gestionar los servicios y deberes de los grupos de interés.		Todos		Todos		Decreto		No. 2164		7/12/1995		7/12/1995		"Por el cual se reglamenta parcialmente el capitulo XIV de la Ley 160 de 1984 en lo relacionado con la dotación y titulación de tierras a las Comunidades Indigenas para la constitución, reestructuración, ampliación y saneamiento de los Resguardos Indigenas en el territorio nacional. Compendio DECRETO 1071 de 2015		Ministerio de Agricultura.				<a href="https://www.igac.gov.co/transparencia-y-acceso-a-la-informacion/publicacion/normogramas/decreto-2164-1995">https://www.igac.gov.co/transparencia-y-acceso-a-la-informacion/publicacion/normogramas/decreto-2164-1995</a>	
M4 - Gestionar los servicios y deberes de los grupos de interés.		Todos		Todos		Decreto		No. 4829		20/12/2011		20/12/2011		Por el cual se reglamenta el Capítulo III del Título IV de la Ley 1448 de 2011 en relación con la restitución de tierras		Gobierno Nacional				<a href="https://antiquo.igac.gov.co/es/contenidos/decreto-4829-de-2011">https://antiquo.igac.gov.co/es/contenidos/decreto-4829-de-2011</a>	
M4 - Gestionar los servicios y deberes de los grupos de interés.		Todos		Todos		Decreto		No. 2381		22/11/2012		22/11/2012		Reglamenta la Ley No. 1447 de 2011, referente al examen periódico de los límites de las entidades territoriales y su publicación en el mapa oficial de la Republica, así mismo señala los requisitos de la solicitud del examen, el tiempo en el que se puede solicitar, el procedimiento que se surte en el IGAC, la obligatoriedad de comparecencia de las entidades territoriales, el trámite, contenido y limitaciones de la diligencia de deslinde, el proceso a seguir cuando hay acuerdo o controversia entre las partes respecto de la fijación del límite, y una vez tomada la decisión por la autoridad competente, la gestión de amoniamiento y georeferenciación; señalando además, que es deber de los ciudadanos colaborar y permitir el ingreso a los predios en caso de requerirse.		Gobierno Nacional				<a href="https://www.funcionpublica.gov.co/eva/gestornormativo/norma.php?i=506800">https://www.funcionpublica.gov.co/eva/gestornormativo/norma.php?i=506800</a>	
M4 - Gestionar los servicios y deberes de los grupos de interés.		Todos		Todos		Decreto		No. 1170		28/05/2015		28/05/2015		Por medio del cual se expide el Decreto Reglamentario Único del Sector Administrativo de Información Estadística.		DANE				<a href="https://www.dane.gov.co/index.php/acerca-del-dane/informacion-institucional/normatividad/decreto-1170-del-2015">https://www.dane.gov.co/index.php/acerca-del-dane/informacion-institucional/normatividad/decreto-1170-del-2015</a>	


Departamento del Valle del Cauca		Normograma o Inventario Normativo del Proceso										Codigo: Version: Fecha de Aprobación: Página:		
		Código y Nombre del Proceso o Subproceso		Código del Procedimiento al que aplica	Nombre del Procedimiento que aplica	Jerarquía de la Norma o Documento	Número de la Norma o Documento	Fecha de la Norma o Documento	Fecha de entrada en Vigencia de la Norma o Documento	Epígrafe (título)	Ente que lo expide	Artículos aplicables	Enlaces de consulta	
		Código Macroproceso	Nombre del Proceso o Subproceso											
M4 - Gestionar los servicios y deberes de los grupos de interés.	M4 - P4 - Gestión Catastral	Todos	Todos	Decreto	No. 2367	7/12/2015	7/12/2015	7/12/2015	Por el cual se crea el Consejo Superior de la Administración de Ordenamiento del Suelo Rural.	Presidencia de la República de Colombia.		<a href="https://www.funcionpublica.gov.co/eva/gestornormativo/norma.php?i=67334">https://www.funcionpublica.gov.co/eva/gestornormativo/norma.php?i=67334</a>		
M4 - Gestionar los servicios y deberes de los grupos de interés.	M4 - P4 - Gestión Catastral	Todos	Todos	Decreto Ley	No. 902	29/05/2017	29/05/2017	29/05/2017	Por el cual se adoptan medidas para facilitar la implementación de la Reforma Rural Integral contemplada en el Acuerdo Final en materia de tierras, específicamente el procedimiento para el acceso y formalización y el Fondo de Tierras.	Presidencia de la República de Colombia.		<a href="https://www.funcionpublica.gov.co/eva/gestornormativo/norma.php?i=81859">https://www.funcionpublica.gov.co/eva/gestornormativo/norma.php?i=81859</a>		
M4 - Gestionar los servicios y deberes de los grupos de interés.	M4 - P4 - Gestión Catastral	Todos	Todos	Decreto	No. 1-3-1183	30/08/2018	30/08/2018	30/08/2018	Adopta el Modelo Integrado de Planeación y gestión y se designa coordinadores de las Dimensiones y Políticas de MIPG para la Gobernación del Valle.	Gobernación del Valle del Cauca.		<a href="https://www.valledelcauca.gov.co/evadec/gestornormativo/norma.php?i=101892">https://www.valledelcauca.gov.co/evadec/gestornormativo/norma.php?i=101892</a>		
M4 - Gestionar los servicios y deberes de los grupos de interés.	M4 - P4 - Gestión Catastral	Todos	Todos	Decreto	No. 1983	31/10/2019	31/10/2019	31/10/2019	Creación de la Habilitación de Gestores Catastrales y sus requisitos de idoneidad para Operaciones Catastrales. El Instituto Geográfico Agustín Codazzi verificará los requisitos de idoneidad para la habilitación de las entidades territoriales y de los esquemas asociativos de entidades territoriales como Gestores Catastrales. Se reglamenta parcialmente los Artículos 79, 80, 81 y 82 de la Ley No. 1955 de 2019 y se adiciona un Capítulo al Título 2 de la Parte 2 del Libro 2 del Decreto No. 1170 de 2015.	DANE		<a href="https://www.funcionpublica.gov.co/eva/gestornormativo/norma.php?i=101892">https://www.funcionpublica.gov.co/eva/gestornormativo/norma.php?i=101892</a>		
M4 - Gestionar los servicios y deberes de los grupos de interés.	M4 - P4 - Gestión Catastral	Todos	Todos	Ordenanza	No. 524	6/12/2019	6/12/2019	6/12/2019	Autoriza al Representante Legal del Departamento del Valle del Cauca, para crear una Unidad Especial de Catastro en la entidad Territorial.	Asamblea del Valle del Cauca.		<a href="https://www.valledelcauca.gov.co/evadec/publicaciones/33174/ordenanzas-departamentales/">https://www.valledelcauca.gov.co/evadec/publicaciones/33174/ordenanzas-departamentales/</a>		
M4 - Gestionar los servicios y deberes de los grupos de interés.	M4 - P4 - Gestión Catastral	Todos	Todos	Decreto	No. 2404	27/12/2019	27/12/2019	27/12/2019	Por el cual se reglamenta el Artículo 1555 de la Ley No. 1955 de 2019 y se modifica el Título 3 de la Parte 2 del Libro 2 del Decreto No. 1170 de 2015 Único del sector Administrativo de Información Estadística (Servicio Estadístico Nacional ICDE).	DANE		<a href="https://www.dane.gov.co/index.php/placesca-del-dane/informacion-institucional/normatividad/decreto">https://www.dane.gov.co/index.php/placesca-del-dane/informacion-institucional/normatividad/decreto</a>		
M4 - Gestionar los servicios y deberes de los grupos de interés.	M4 - P4 - Gestión Catastral	Todos	Todos	Decreto	No. 143	4/02/2020	4/02/2020	4/02/2020	Modifica disposiciones específicas del ICAC contenidas en el Documento No. 1170 de 2015, por medio del cual se expide el Decreto Reglamentario Único del Sector Administrativo de Información Estadística. Reglamenta parcialmente los Artículos 79, 80, 81 y 82 de la Ley No. 1955 de 2019 y se modifican parcialmente el Título 2 de la Parte 2 del Libro 2 del Decreto No. 1170 de 2015, por medio del cual se expide el Decreto Reglamentario Único del Sector Administrativo de Información Estadística ( Gestión Catastral, Catastro Multipropósito, Información Económica Catastral, NUPRE, Inspección, Vigilancia y Control de la Gestión Catastral).	Departamento Administrativo Nacional de Estadística de Presidencia de la República		<a href="https://www.dane.gov.co/index.php/placesca-del-dane/informacion-institucional/normatividad/decreto">https://www.dane.gov.co/index.php/placesca-del-dane/informacion-institucional/normatividad/decreto</a>		
M4 - Gestionar los servicios y deberes de los grupos de interés.	M4 - P4 - Gestión Catastral	Todos	Todos	Decreto	No. 1232	14/09/2020	14/09/2020	14/09/2020	Por medio del cual se adiciona y modifica el Artículo 2.2.1.1 del Título 1, se modifica la Sección 2 del Capítulo 1 del Título 2 y se adiciona el Artículo 2.2.4.1.2.2 de la Sección 2 del Capítulo 1 del Título 4, de la Parte 2 del Libro 2 del DECRETO No. 1077 de 2015 Único Reglamentario del Sector Vivienda, Ciudad y Territorio, en lo relacionado con la planeación del ORDENAMIENTO TERRITORIAL	Ministerio de Vivienda, Ciudad y Territorio.		<a href="https://www.minvivienda.gov.co/normativa/decreto-1232-2020">https://www.minvivienda.gov.co/normativa/decreto-1232-2020</a>		

Departamento del Valle del Cauca		Normograma o Inventario Normativo del Proceso										Codigo: FO-M10-P1-33					
		Codigo y Nombre del Proceso o Subproceso		Nombre del Procedimiento al que aplica		Jerarquía de la Norma o Documento		Fecha de entrada en Vigencia de la Norma o Documento		Epígrafe (título)		Ente que lo expide		Artículos aplicables		Enlace de consulta	
		Código del Procedimiento al que aplica		Nombre del Procedimiento al que aplica		Número de la Norma o Documento		Fecha de la Norma o Documento		Fecha de entrada en Vigencia de la Norma o Documento		Gobernación del Valle del Cauca		Artículos aplicables		Enlace de consulta	
		Código del Procedimiento al que aplica		Nombre del Procedimiento al que aplica		Número de la Norma o Documento		Fecha de la Norma o Documento		Fecha de entrada en Vigencia de la Norma o Documento		Gobernación del Valle del Cauca		Artículos aplicables		Enlace de consulta	
M4 - Gestionar los servicios y deberes de los grupos de interés.	M4 - P4 - Gestión Catastral	Todos	Todos	Decreto	No. 1-3-1638- Artículo 102	23/10/2020	23/10/2020	23/10/2020	Actualiza la Estructura de la Administración Central del Departamento del Valle del Cauca y se definen las funciones de sus Dependencias.	Gobernación del Valle del Cauca		<a href="https://www.valledecauca.gov.co/documentos/263/decritos/">https://www.valledecauca.gov.co/documentos/263/decritos/</a>					
M4 - Gestionar los servicios y deberes de los grupos de interés.	M4 - P4 - Gestión Catastral	Todos	Todos	Decreto	No. 1820	31/12/2020	31/12/2020	31/12/2020	Modifica el Decreto 1082 de 2015, con el propósito de determinar los porcentajes de incremento de los avlivos catastrales para la vigencia 2021.	Departamento Nacional de Planeación.		<a href="https://www.valledecauca.gov.co/documentos/263/decritos/">https://www.valledecauca.gov.co/documentos/263/decritos/</a>					
M4 - Gestionar los servicios y deberes de los grupos de interés.	M4 - P4 - Gestión Catastral	Todos	Todos	Decreto	No. 310	25/03/2021	25/03/2021	25/03/2021	Por el cual se replantea el Artículo 41 de la LEY No. 1955 de 2019, sobre las condiciones para implementar la obligatoriedad y aplicación de los Acuerdos Marco de Precios y se modifican los Artículos 2.2.1.2.1.2.7. y 2.2.1.2.1.2. del DECRETO NO. 1082 DE 2015, Único Reglamentario del Sector Administrativo de Planeación Nacional.	Departamento Nacional de Planeación.		<a href="https://www.idea.gov.co/wp-content/uploads/2023/08/Decreto-0310-2021.pdf">https://www.idea.gov.co/wp-content/uploads/2023/08/Decreto-0310-2021.pdf</a>					
M4 - Gestionar los servicios y deberes de los grupos de interés.	M4 - P4 - Gestión Catastral	Todos	Todos	Decreto	No. 1-17-0320	18/03/2021	18/03/2021	18/03/2021	Se fijan los precios para los servicios, bienes y trámites, que dentro de su competencia se realizan. Por medio del cual se fijan los precios unitarios para los servicios, bienes y trámites catastrales prestados por el Departamento del Valle del Cauca como Gestor Catastral, a través de la Unidad Administrativa Especial de Catastro.	Gobernación del Valle del Cauca.							
M4 - Gestionar los servicios y deberes de los grupos de interés.	M4 - P4 - Gestión Catastral	Todos	Todos	Decreto	No. 846	29/07/2021	29/07/2021	29/07/2021	Otorga facultades legales al Instituto Geográfico Agustín Codazzi-IGAC. El Artículo 36. Señala que el IGAC ejerce como máxima autoridad catastral nacional; el Artículo 40 señala las funciones del IGAC y el Artículo 10 determina las funciones de la Dirección General del IGAC.	Instituto Agustín Codazzi-IGAC.		<a href="https://antiquo.igac.gov.co/es/contenido/Decreto-846-de-2021">https://antiquo.igac.gov.co/es/contenido/Decreto-846-de-2021</a>					
M4 - Gestionar los servicios y deberes de los grupos de interés.	M4 - P4 - Gestión Catastral	Todos	Todos	Decreto	No. 1891	30/12/2021	30/12/2021	30/12/2021	Por medio del cual se sustituye el capítulo 1 del Título 10 de la Parte 2 del Libro 2 del Decreto No. 1082 de 2015, Único Reglamentario del Sector Administrativo de Planeación Nacional, con el propósito de determinar los porcentajes de incremento de los avlivos Catastrales para la vigencia 2022.	Departamento Nacional de Planeación.		<a href="https://www.funcionpublica.gov.co/eva/gestornormativo/norma.php?i=175706">https://www.funcionpublica.gov.co/eva/gestornormativo/norma.php?i=175706</a>					
M4 - Gestionar los servicios y deberes de los grupos de interés.	M4 - P4 - Gestión Catastral	Todos	Todos	Decreto	No. 140	27/01/2022	27/01/2022	27/01/2022	Por el cual se reglamenta el ARTICULO 107 DE LA LEY No. 2159 de 2021, en relación con la financiación de procesos CATASTRALES a través de un Patrimonio Autónomo, su administración, funcionamiento y determinación de la entidad financiera del Estado del orden nacional que administrará los recursos y se adiciona al Capítulo 6 del Título 2 de la Parte 2 del Libro 2 del Decreto número 1170 de 2015, por medio del cual se expide el Decreto Reglamentario Único del Sector Administrativo de Información Estadística.	Congreso de Colombia		<a href="https://www.funcionpublica.gov.co/eva/gestornormativo/norma.php?i=176466">https://www.funcionpublica.gov.co/eva/gestornormativo/norma.php?i=176466</a>					
M4 - Gestionar los servicios y deberes de los grupos de interés.	M4 - P4 - Gestión Catastral	Todos	Todos	Decreto	No. 1-17-0539	7/06/2022	7/06/2022	7/06/2022	Fija Precios Unitarios para los Servicios, Bienes y Trámites Catastrales prestados por el Departamento del Valle del Cauca como Gestor Catastral, a través de la Unidad Administrativa Especial de Catastro.	Departamento del Valle del Cauca.		<a href="https://www.levictoria-valle.gov.co/normatividad/Decreto-1170539-de-2022-gobernacion-del-valle-del-cauca">https://www.levictoria-valle.gov.co/normatividad/Decreto-1170539-de-2022-gobernacion-del-valle-del-cauca</a>					

Departamento del Valle del Cauca		Normograma o Inventario Normativo del Proceso										FO-M10-PI-33	
		Normograma o Inventario Normativo del Proceso										FO-M10-PI-33	
		Normograma o Inventario Normativo del Proceso										FO-M10-PI-33	
		Normograma o Inventario Normativo del Proceso										FO-M10-PI-33	
Código Macroproceso	Código y Nombre del Proceso o Subproceso	Código del Procedimiento al que aplica	Nombre del Procedimiento que aplica	Jerarquía de la Norma o Documento	Número de la Norma o Documento	Fecha de la Norma o Documento	Fecha de entrada en Vigencia de la Norma o Documento	Epígrafe (título)	Ente que lo expide	Artículos aplicables	Enlace de consulta		
M4 - Gestionar los servicios y deberes de los grupos de interés.	M4 - P4 - Gestión Catastral	Todos	Todos	Decreto	No. 1608	5/06/2022	5/08/2022	Por el cual se modifican parcialmente los artículos 2.2.5.1.2.2.2, 5.6 y 2.2.5.7 del Sector Administrativo de Información Estadística", adicionado por el DECRETO No. 1903 de 2019, por el cual se reglamentan parcialmente los artículos 79, 80, 81 y 82 de la LEY No. 1955 de 2019 y se adiciona un Capítulo al Título 2 de la Parte 2 del Libro 2 del DECRETO No. 1170 de 2015, por medio del cual se expide el DECRETO Reglamentario Único del Sector Administrativo de Información Estadística"	Congreso de Colombia		<a href="https://www.funcionpublica.gov.co/eva/gestornormativo/norma.php?i=192811">https://www.funcionpublica.gov.co/eva/gestornormativo/norma.php?i=192811</a>		
M4 - Gestionar los servicios y deberes de los grupos de interés.	M4 - P4 - Gestión Catastral	Todos	Todos	Decreto	No. 1-17-1310	14/12/2022	14/12/2022	Por el cual se actualiza el Decreto 1-3-1638 "Por el cual se ajusta la estructura de la administración central del departamento del Valle del Cauca"	Departamento del Valle del Cauca		<a href="https://www.valledecauca.gov.co/documentos/15098/decrgs/">https://www.valledecauca.gov.co/documentos/15098/decrgs/</a>		
M4 - Gestionar los servicios y deberes de los grupos de interés.	M4 - P4 - Gestión Catastral	Todos	Todos	Documento CONPES	No. 3958	29/03/2019	28/03/2019	Propone una estrategia para la implementación de la política pública de Catastro Multipropósito, que permite contar con un Catastro integral, completo, actualizado, confiable, consistente con el sistema de Registro de la Propiedad Inmueble, digital e interoperable con otros sistemas de información. La presente estrategia REEMPLAZA el DOCUMENTO CONPES No. 3859 de Junio 13 de 2016.	Consejo Nacional de Política Económica y Social- Departamento Nacional de Planeación.		<a href="https://colaboracion.dnp.gov.co/DT/Conpes/Econ/C3%8B3micos93/9581.pdf">https://colaboracion.dnp.gov.co/DT/Conpes/Econ/C3%8B3micos93/9581.pdf</a>		
M4 - Gestionar los servicios y deberes de los grupos de interés.	M4 - P4 - Gestión Catastral	Todos	Todos	Documento CONPES	No. 3951	26/11/2018	26/11/2018	Contiene concepto favorable a la Nación para contratar operaciones de crédito externo con la banca multilateral hasta por USD150 millones, o su equivalente en otras monedas, destinados a financiar parcialmente el programa para la adopción e implementación de un Catastro Multipropósito Rural-Urbano.	Consejo Nacional de Política Económica y Social- Departamento Nacional de Planeación.		<a href="https://colaboracion.dnp.gov.co/DT/Conpes/Econ/C3%8B3micos93/951.pdf">https://colaboracion.dnp.gov.co/DT/Conpes/Econ/C3%8B3micos93/951.pdf</a>		
M4 - Gestionar los servicios y deberes de los grupos de interés.	M4 - P4 - Gestión Catastral	Todos	Todos	Acto Legislativo	No. 01	7/07/2016	7/07/2016	Por medio del cual se establecen instrumentos jurídicos para facilitar y asegurar la implementación y desarrollo normativo del Acuerdo Final para la terminación del Conflicto y la construcción de una paz estable y duradera.	Congreso de Colombia		<a href="https://www.funcionpublica.gov.co/eva/gestornormativo/norma.php?i=75874">https://www.funcionpublica.gov.co/eva/gestornormativo/norma.php?i=75874</a>		
M4 - Gestionar los servicios y deberes de los grupos de interés.	M4 - P4 - Gestión Catastral	Todos	Todos	Documento CONPES	No. 3859	13/06/2016	13/06/2016	Contiene la Política para la adopción e implementación de un Catastro Multipropósito Rural-Urbano.	Consejo Nacional de Política Económica y Social- Departamento Nacional de Planeación.		<a href="https://colaboracion.dnp.gov.co/DT/Conpes/Econ/C3%8B3micos93/859.pdf">https://colaboracion.dnp.gov.co/DT/Conpes/Econ/C3%8B3micos93/859.pdf</a>		
M4 - Gestionar los servicios y deberes de los grupos de interés.	M4 - P4 - Gestión Catastral	Todos	Todos	Documento CONPES	No. 4066	20/12/2021	20/12/2021	Contiene REAJUSTES A LOS AVALUOS CATASTRALES para la vigencia 2022.	Consejo Nacional de Política Económica y Social- Departamento Nacional de Planeación.		<a href="https://colaboracion.dnp.gov.co/DT/Conpes/Econ/C3%8B3micos94/066.pdf">https://colaboracion.dnp.gov.co/DT/Conpes/Econ/C3%8B3micos94/066.pdf</a>		
M4 - Gestionar los servicios y deberes de los grupos de interés.	M4 - P4 - Gestión Catastral	Todos	Todos	Documento CONPES	No. 3641	15/02/2010	15/02/2010	Contiene la Política Nacional para consolidar la interrelación del Catastro y el Registro.	Consejo Nacional de Política Económica y Social- Departamento Nacional de Planeación.		<a href="https://colaboracion.dnp.gov.co/DT/Conpes/Econ/C3%8B3micos93/641.pdf">https://colaboracion.dnp.gov.co/DT/Conpes/Econ/C3%8B3micos93/641.pdf</a>		
M4 - Gestionar los servicios y deberes de los grupos de interés.	M4 - P4 - Gestión Catastral	Todos	Todos	Acto Legislativo	No. 01	30/07/1999	30/07/1999	Garantiza la propiedad privada y es el fundamento para que la Corte Constitucional señale que después de este Acto Legislativo, la información por bienes inmuebles con motivo de explotación por el Estado, no puede ser irrisoria o simbólica y debe corresponder "a lo que es justo".	Congreso de Colombia		<a href="https://www.funcionpublica.gov.co/eva/gestornormativo/norma.php?i=4132">https://www.funcionpublica.gov.co/eva/gestornormativo/norma.php?i=4132</a>		
M4 - Gestionar los servicios y deberes de los grupos de interés.	M4 - P4 - Gestión Catastral	Todos	Todos	Acto Legislativo	No. 03	24/07/2023	24/07/2023	Por medio del cual se modifica la Constitución Política de Colombia y se establece la Jurisdicción Agraria y Rural"	Congreso de Colombia		<a href="https://www.funcionpublica.gov.co/eva/gestornormativo/norma.php?i=214630">https://www.funcionpublica.gov.co/eva/gestornormativo/norma.php?i=214630</a>		



Departamento del Valle del Cauca		Normograma o Inventario Normativo del Proceso										Codigo: FO-M10-PI-33											
		Codigo y Nombre del Proceso o Subproceso		Codigo del Procedimiento al que aplica		Nombre del Procedimiento al que aplica		Jerarquía de la Norma o Documento		Número de la Norma o Documento		Fecha de la Norma o Documento		Fecha de entrada en Vigencia de la Norma o Documento		Epígrafe (título)		Ejts que lo explde		Artículos aplicables		Enlace de consulta	
		M4 - P4 - Gestión Catastral		Todos		Todos		Carta Política		Constitución Política de Colombia		7/07/1991		7/07/1991		Carta de Derechos y Deberes de los Ciudadanos ante Catastro. El Artículo 363 dispone que los servicios públicos son inherentes a la finalidad social del Estado... y este último mantendrá la regulación, el control y la vigilancia de dichos servicios (...)		Congreso de Colombia				<a href="https://www.corteconstitucional.gov.co/Infocorte/Constitucional/Politica-Colombia-1991.pdf">https://www.corteconstitucional.gov.co/Infocorte/Constitucional/Politica-Colombia-1991.pdf</a>	
		M4 - P4 - Gestión Catastral		Todos		Todos		Sentencia		Sentencia T-377		15/08/1997		15/08/1997		FUNCION CATASTRAL-Finalidad En términos generales, la función catastral, constituye una función pública desarrollada por autoridades públicas encargadas de adelantar la formación, actualización y conservación de los catastros del país según la normatividad que para el efecto se expida. PROCESO DE FORMACION CATASTRAL-Finalidad ACTUALIZACION DE LA FORMACION CATASTRAL-Finalidad CONSERVACION CATASTRAL-Finalidad FUNCION CATASTRAL-Procedimiento especial administrativo La función catastral, dada su finalidad y actividades que la caracterizan, constituye un procedimiento especial administrativo y no está sujeto a los procedimientos administrativos ordinarios que regula dicho ordenamiento administrativo sino en lo contemplado y siempre y cuando resulte compatible.		Corte Constitucional				<a href="https://www.corteconstitucional.gov.co/Infocorte/Constitucional/1997/1-377-97.htm">https://www.corteconstitucional.gov.co/Infocorte/Constitucional/1997/1-377-97.htm</a>	
M4 - Gestionar los servicios y deberes de los grupos de interés.	M4 - P4 - Gestión Catastral	Todos	Todos	Sentencia	Sentencia C-1251	28/11/2001	28/11/2001	Sentencia	Sentencia C-1251	28/11/2001	28/11/2001	Impuesto Predial Unificado (autorización a los contribuyentes).	Corte Constitucional		<a href="https://www.alcaldiaboconia.gov.co/sisjur/normas/Norma1.jsp?dfe=56116">https://www.alcaldiaboconia.gov.co/sisjur/normas/Norma1.jsp?dfe=56116</a>								
M4 - Gestionar los servicios y deberes de los grupos de interés.	M4 - P4 - Gestión Catastral	Todos	Todos	Sentencia	Sentencia C-032	15/02/2005	15/02/2005	Sentencia	Sentencia C-032	15/02/2005	15/02/2005	Faculta al Gobierno Distrital para señalar el porcentaje en el cual se debe ajustar evaluos anualmente.	Corte Constitucional		<a href="https://www.sujit-juriscal.gov.gov/vjw/document.asp?Id=20018782">https://www.sujit-juriscal.gov.gov/vjw/document.asp?Id=20018782</a>								
M4 - Gestionar los servicios y deberes de los grupos de interés.	M4 - P4 - Gestión Catastral	Todos	Todos	Sentencia	Sentencia C-274	9/05/2013	9/05/2013	Sentencia	Sentencia C-274	9/05/2013	9/05/2013	Revisión a la Ley 1712 de 2014 o Ley de Transparencia y del Derecho de acceso a la información pública nacional y las excepciones a la publicidad de información y/o DERECHO DE ACCESO A LA INFORMACIÓN PÚBLICA NACIONAL para toda persona titular del derecho a acceder a la información pública, sin exigir ninguna cualificación o interés particular para que se entienda que tiene derecho a solicitar y a recibir dicha información de conformidad con las reglas que establece la Constitución y el Proyecto de Ley.	Corte Constitucional		<a href="https://www.rejuriista.com/Documentos/corte_constitucional_sentencia_de_revision_de_tutela_no_2_47_de_2016.aspx#/">https://www.rejuriista.com/Documentos/corte_constitucional_sentencia_de_revision_de_tutela_no_2_47_de_2016.aspx#/</a>								
M4 - Gestionar los servicios y deberes de los grupos de interés.	M4 - P4 - Gestión Catastral	Todos	Todos	Sentencia	Sentencia T-247	30/04/2015	30/04/2015	Sentencia	Sentencia T-247	30/04/2015	30/04/2015	Derecho a la Consulta Previa de las Comunidades Indígenas y ordena al IGAC adelantar consulta previa para nuevos procesos de formación y actualización catastral en municipios donde habitan las Comunidades indígenas.	Corte Constitucional, Sentencia de Revisión		<a href="https://www.rejuriista.com/Documentos/corte_constitucional_sentencia_de_revision_de_tutela_no_5_30_de_2016.aspx#/">https://www.rejuriista.com/Documentos/corte_constitucional_sentencia_de_revision_de_tutela_no_5_30_de_2016.aspx#/</a>								
M4 - Gestionar los servicios y deberes de los grupos de interés.	M4 - P4 - Gestión Catastral	Todos	Todos	Sentencia	Sentencia T-530	27/09/2016	27/09/2016	Sentencia	Sentencia T-530	27/09/2016	27/09/2016	DERECHO FUNDAMENTAL AL TERRITORIO DE LAS COMUNIDADES INDÍGENAS-Vulneración por parte de la ANM al haber continuado los procesos de otorgamiento de licencias mineras bajo la excusa de que dicho ámbito territorial no se encuentra dentro del Catastro Minero.	Corte Constitucional		<a href="https://www.rejuriista.com/Documentos/corte_constitucional_sentencia_de_revision_de_tutela_no_5_30_de_2016.aspx#/">https://www.rejuriista.com/Documentos/corte_constitucional_sentencia_de_revision_de_tutela_no_5_30_de_2016.aspx#/</a>								

Departamento del Valle del Cauca		Normograma o Inventario Normativo del Proceso							Codigo: Versión: Fecha de Aprobación: Página:				
		Código y Nombre del Proceso o Subproceso		Código del Procedimiento al que aplica	Nombre del Procedimiento al que aplica	Jerarquía de la Norma o Documento	Número de la Norma o Documento	Fecha de la Norma o Documento	Fecha de entrada en Vigencia de la Norma o Documento	Epígrafe (título)	Ente que lo expide	Artículos aplicables	Enlace de consulta
		M4 - Gestionar los servicios y deberes de los grupos de interés.	M4 - P4 - Gestión Catastral	Todos	Todos	Sentencia	Sentencia SU-288	18/08/2022	18/08/2022	18/08/2022	La Honorable Corte Constitucional decide en esta ocasión sobre varias Tutelas relacionadas con la prescripción de tierras baldías, y emite órdenes con miras a evitar el acaparamiento y protege al Campesinado sin tierra. En el comunicado de la Sentencia constata (...) "el grave incumplimiento del Régimen Especial de Baldíos y del deber del Estado de promover el acceso progresivo a la propiedad de la tierra de los campesinos".	Corte Constitucional, Sentencia de Unificación de Revisión de Tutela	
M4 - Gestionar los servicios y deberes de los grupos de interés.	M4 - P4 - Gestión Catastral	Todos	Todos	Circular	No. 3027	20/06/2019	20/06/2019	20/06/2019	Suministra claridades para el uso y consultas realizadas a través de la Plataforma VUR.	Superintendencia de Notariado y Registro - SNR		<a href="https://www.superintendencia.gov.co/informacion-normas/circulares/">https://www.superintendencia.gov.co/informacion-normas/circulares/</a>	
M4 - Gestionar los servicios y deberes de los grupos de interés.	M4 - P4 - Gestión Catastral	Todos	Todos	Circular	No. 563	31/03/2021	31/03/2021	31/03/2021	Indica las condiciones mínimas para la práctica de Visitas a los Gestores y Operadores Catastrales.	Superintendencia de Notariado y Registro - SNR		<a href="https://www.superintendencia.gov.co/informacion-normas/circulares/">https://www.superintendencia.gov.co/informacion-normas/circulares/</a>	
M4 - Gestionar los servicios y deberes de los grupos de interés.	M4 - P4 - Gestión Catastral	Todos	Todos	Circular	117	25/04/2024	25/04/2024	25/04/2024	Reporte de la información de intervención y prestación del servicio público catastral dentro de su jurisdicción.	Superintendencia de Notariado y Registro - SNR		<a href="https://www.superintendencia.gov.co/informacion-normas/circulares/">https://www.superintendencia.gov.co/informacion-normas/circulares/</a>	
M4 - Gestionar los servicios y deberes de los grupos de interés.	M4 - P4 - Gestión Catastral	Todos	Todos	Circular externa	SN	8/11/2021	8/11/2021	8/11/2021	Derogada parcialmente por la Resolución 338 de 2023 "en todos aquellos aspectos relacionados o que se refieren a los pueblos y territorios indígenas y las disposiciones jurídicas que sean contrarias al presente acto administrativo" (Res.338/23 art. 4).	Instituto Agustín Codazzi - IGAC			
M4 - Gestionar los servicios y deberes de los grupos de interés.	M4 - P4 - Gestión Catastral	Todos	Todos	Circular	583	31/03/2021	31/03/2021	31/03/2021	Condiciones mínimas para la práctica de visitas a Gestores y Operadores.	Instituto Agustín Codazzi - IGAC		<a href="https://antiguo.igac.gov.co/areas/funcion-normas/circulares/">https://antiguo.igac.gov.co/areas/funcion-normas/circulares/</a>	
M4 - Gestionar los servicios y deberes de los grupos de interés.	M4 - P4 - Gestión Catastral	Todos	Todos	Circular	733	4/11/2021	4/11/2021	4/11/2021	Requisitos para los trámites catastrales y los costos asociados a estos.	Instituto Agustín Codazzi - IGAC		<a href="https://antiguo.igac.gov.co/areas/funcion-normas/circulares/">https://antiguo.igac.gov.co/areas/funcion-normas/circulares/</a>	
M4 - Gestionar los servicios y deberes de los grupos de interés.	M4 - P4 - Gestión Catastral	Todos	Todos	Circular	162	2/03/2022	2/03/2022	2/03/2022	Reporte información catastral oportuna y periódica al IGAC.	Instituto Agustín Codazzi - IGAC		<a href="https://antiguo.igac.gov.co/areas/funcion-normas/circulares/">https://antiguo.igac.gov.co/areas/funcion-normas/circulares/</a>	
M4 - Gestionar los servicios y deberes de los grupos de interés.	M4 - P4 - Gestión Catastral	Todos	Todos	Circular	183	4/03/2022	4/03/2022	4/03/2022	Canales de comunicación IVC Catastral.	Instituto Agustín Codazzi - IGAC		<a href="https://antiguo.igac.gov.co/areas/funcion-normas/circulares/">https://antiguo.igac.gov.co/areas/funcion-normas/circulares/</a>	
M4 - Gestionar los servicios y deberes de los grupos de interés.	M4 - P4 - Gestión Catastral	Todos	Todos	Circular	394	16/06/2022	16/06/2022	16/06/2022	Del cumplimiento de la Res. 269 de 2020 de la Agencia Nacional de Contratación pública.	Instituto Agustín Codazzi - IGAC		<a href="https://antiguo.igac.gov.co/areas/funcion-normas/circulares/">https://antiguo.igac.gov.co/areas/funcion-normas/circulares/</a>	
M4 - Gestionar los servicios y deberes de los grupos de interés.	M4 - P4 - Gestión Catastral	Todos	Todos	Circular	576	4/11/2022	4/11/2022	4/11/2022	Entrega periódica de las bases catastrales a la SNR	Instituto Agustín Codazzi - IGAC		<a href="https://antiguo.igac.gov.co/areas/funcion-normas/circulares/">https://antiguo.igac.gov.co/areas/funcion-normas/circulares/</a>	
M4 - Gestionar los servicios y deberes de los grupos de interés.	M4 - P4 - Gestión Catastral	Todos	Todos	Circular	328	5/09/2023	5/09/2023	5/09/2023	Solicitud información UPRA	Instituto Agustín Codazzi - IGAC		<a href="https://antiguo.igac.gov.co/areas/funcion-normas/circulares/">https://antiguo.igac.gov.co/areas/funcion-normas/circulares/</a>	
M4 - Gestionar los servicios y deberes de los grupos de interés.	M4 - P4 - Gestión Catastral	Todos	Todos	Instrucción Administrativa	13	17/07/2020	17/07/2020	17/07/2020	Contratación Operadores Catastrales.	Superintendencia de Notariado y Registro - SNR		<a href="https://www.superintendencia.gov.co/informacion-normas/circulares/">https://www.superintendencia.gov.co/informacion-normas/circulares/</a>	
M4 - Gestionar los servicios y deberes de los grupos de interés.	M4 - P4 - Gestión Catastral	Todos	Todos	Instrucción Administrativa	17	13/11/2020	13/11/2020	13/11/2020	Contratación Gestores Catastrales.	Superintendencia de Notariado y Registro - SNR		<a href="https://www.superintendencia.gov.co/informacion-normas/circulares/">https://www.superintendencia.gov.co/informacion-normas/circulares/</a>	
M4 - Gestionar los servicios y deberes de los grupos de interés.	M4 - P4 - Gestión Catastral	Todos	Todos	Anexo	No. 01	24/03/2022	24/03/2022	24/03/2022	Proyecto GLOSARIO ÚNICO DE TÉRMINOS CATASTRALES.	Instituto Agustín Codazzi - IGAC		<a href="https://www.superintendencia.gov.co/informacion-normas/circulares/">https://www.superintendencia.gov.co/informacion-normas/circulares/</a>	
Elaboró actualización del normograma		Aprobó actualización del normograma							Fecha de actualización del normograma				

Departamento del Valle del Cauca		Normograma o Inventario Normativo del Proceso					Codigo: FO-M10-P1-33	
Código Macroproceso		Código y Nombre del Proceso o Subproceso	Código del Procedimiento al que aplica	Nombre del Procedimiento que aplica	Jerarquía de la Norma o Documento	Número de la Norma o Documento	Fecha de la Norma o Documento	Fecha de entrada en Vigencia de la Norma o Documento
Nombre: Ivonne Beatriz Chaverria Cardona/Equipo mejora calidad UAEC		Nombre: Francia Milena Zuluaga Tangarifa						
Cargo: Profesional Universitario, Asesor, Contratistas		Cargo: Líder de Programa						
		Epigrafe (titulo)					Artículos aplicables	
							Enlace de consulta	
							09/07/2024	
							19/04/2024	
							1 de 1	
							Página:	
							Versión:	
							Fecha de Aprobación:	

**Convenciones para diligenciar el formato:**

Corresponde al código y nombre Macroproceso donde se encuentra adscrito el Proceso o Subproceso. Ejemplo: M10-Gestionar la Actividad Jurídica

Corresponde al Código y Nombre del Proceso o Subproceso. Ejemplo: M10-P1-Creación y Representación Judicial

Corresponde únicamente al código del procedimiento. Ejemplo: PR-M10-P1-01

Corresponde únicamente al nombre del procedimiento. Ejemplo: Procedimiento para Adelantar Representación Judicial

Se debe indicar únicamente el tipo de norma que corresponde. Ejemplos: Constitución Política; Ley; Decreto; Ordenanza; Acuerdo; CONPES, etc.

Se debe anotar la fecha en que se expidió la norma o documento. Ejemplos: 1437; etc.

Se debe señalar el título de la norma o documento. Por regla general los actos administrativos de carácter general no serán obligatorios mientras no hayan sido publicados en el Diario Oficial o en el Epigrafe (título)

Se debe consignar el nombre de la autoridad competente. Ejemplos: Asamblea Nacional Constituyente; Congreso de Colombia; Presidente de la República; Asambleas Departamentales del Valle del Cauca; Artículos aplicables

Enlace de consulta web

Elaboró actualización del normograma

Fecha de actualización del normograma

Versión		Fecha	
1		19/04/2024	
<b>CONTROL DE CAMBIOS</b>			
Descripción del cambio		Fecha	
Creación del formato dentro		19/04/2024	
Revisó		Fecha de aprobación	
Nombre: David Orlando Mina		Mesa de Trabajo del	
Cargo: Subdirector de Representación Judicial y Directora Jurídica		Proceso M1-P3 Administración de MIPG	
Firma:		Acta No. 009	
Fecha: 12/03/2024		Fecha: 19/04/2024	

© ESTE DOCUMENTO ES PROPIEDAD DE LA GOBERNACIÓN DEL VALLE DEL CAUCA PROHIBIDA SU REPRODUCCIÓN POR CUALQUIER MEDIO, SIN AUTORIZACIÓN DEL GOBERNADOR (A) Y/O SU REPRESENTANTE.