



Departamento del Valle del Cauca  Gobernación	<b>INFORME DE GESTIÓN Y DE CIERRE DE PROYECTO DE INVERSIÓN SPI Y SAP</b>	Código: FO-M1-P1-28
		Versión: 01
		Fecha de aprobación: Pendiente
		Página 1 de 3

DEPENDENCIA					
SECRETARIA DE PAZ TERRITORIAL Y RECONCILIACIÓN					
COD. PI	COD. BPIN	NOMBRE PROYECTO			
PI41-101988	2021003760195	Asistencia para la implementación de un modelo de gestión productiva para la paz Valle del Cauca			
VIGENCIA	2023	INFORME PRIMER SEMESTRE		INFORME DE CIERRE	X

### DESCRIPCIÓN CUALITATIVA Y CUANTITATIVA DE LOS RESULTADOS OBTENIDOS

RESULTADOS DEL PROYECTO			
<b>CÓDIGO Y DESCRIPCIÓN DE MR</b>	MR20402001. Mantener en 4 subregiones del Valle el apoyo a la ejecución de la Reforma Rural Integral en el cuatrienio.		
<b>MR PROGRAMADA PARA LA VIGENCIA</b>	4	<b>AVANCE DE LA MR EN LA VIGENCIA</b>	4
<b>CÓDIGO Y DESCRIPCIÓN DE MP</b>	<b>MP PROGRAMADA PARA LA VIGENCIA</b>	<b>AVANCE DE LA MP PARA LA VIGENCIA</b>	
MP204020100101 Establecer en 5 municipios un modelo de gestión productiva para la paz	5	5	

**Breve descripción del Proyecto:** Mediante el componente 4 del Modelo de Gestión Territorial Para la Paz, relacionado con los Territorios Sostenibles y Productivos para la Paz, se ha venido buscando la promoción e implementación de una estrategia socio-productiva ambientalmente sostenible... mediante la vinculación de familias residentes en los municipios afectados por el conflicto a procesos socio-productivos que, a su vez, contribuyan a la sostenibilidad ambiental y al proceso de construcción de la paz en el territorio (Gobernación del Valle del Cauca, 2018, pág. 37). Lo anterior, en consonancia con las directrices y lineamientos definidos para los Territorios Prioritarios Para Políticas de Paz-TPPPP, establecidos en el Plan de Ordenamiento Territorial Departamental-POTD (Gobernación del Valle del Cauca, 2016), en el que se señala la necesidad de adelantar acciones de forma focalizada y transversal(...) con actuaciones coordinadas y estratégicas en los ejes territoriales de base natural, sistemas funcionales, sistema de asentamientos y base productiva, de forma simultánea a la reconstrucción prioritaria de su tejido social, al restablecimiento del arraigo cultural y el acompañamiento progresivo del Estado en todos los aspectos que contemplan las políticas para la construcción de una paz duradera (pág. 971) Por otra parte, para la estructuración del presente proyecto se tuvieron en cuenta las iniciativas

Departamento del Valle del Cauca  Gobernación	<b>INFORME DE GESTIÓN Y DE CIERRE DE PROYECTO DE INVERSIÓN SPI Y SAP</b>	Código: FO-M1-P1-28
		Versión: 01
		Fecha de aprobación: Pendiente
		Página 2 de 3

priorizadas por las comunidades rurales de los municipios PDET del departamento en sus respectivos Pactos Municipales, en particular en el pilar 1 sobre ordenamiento social de la propiedad rural, seleccionando la iniciativa con código 176275270821 para el municipio de Florida, y la iniciativa con código 176563270763 para el municipio de Pradera, relacionadas con la estrategia de administración, uso del suelo y gestión catastral; y en el pilar 8 sobre reconciliación, convivencia y construcción de paz, seleccionando la iniciativa con código 176563270798 para el municipio de Pradera.

**¿Cuál es la necesidad/oportunidad que está cubriendo?**

Superar la desarticulación de los esfuerzos orientados hacia la construcción de paz territorial, de las causas históricas que han originado las conflictividades socio-territoriales que se traducen en expresiones de violencia directa y orientar la articulación de las políticas de paz, con acciones concretas en territorios rurales afectados por el conflicto armado que incluya presencia estatal, programas socioeconómicos, con enfoques Territorial, Diferencial y de Género.


Brindar una estrategia socio-productiva ambientalmente sostenible que consolide un modelo de gestión productiva para la Paz

**¿Quiénes son los beneficiados y por qué ha sido importante su ejecución?:**

Los beneficiarios han sido pobladores campesinos de las zonas rurales de los municipios del Valle del Cauca afectados por el conflicto armado (Victimas). La importancia del proyecto se deriva de la implementación de los Acuerdos de Paz de 2016 y del Modelo de Gestión Territorial para la paz de la Gobernación del Valle, los últimos Planes de Desarrollo y el POT, los que han propiciado y apoyado iniciativas de paz de las comunidades, fortalecido sus procesos organizativos y productivos y de fortalecimiento de la identidad campesina. Se han acompañado con la dotación de pequeñas infraestructuras, capacitaciones técnicas, ampliación de la base productiva de los territorios incrementando los ingresos de las familias campesinas y en formación en Paz, DDHH y transformación de conflictos apuntalando procesos de reconciliación y convivencia concientizando sobre las causas del conflicto y las razones de no repetición. Ha aportado el proyecto en la presencia Estatal en los territorios afectados por la guerra y en la confianza hacia las instituciones por parte de la población.

**Justificación de los logros y metas (avance físico y de gestión reportado):** Se logró la consolidación del Modelo de Gestión Productiva para la paz, se intervino en zonas de alta afectación por el conflicto armado y de presencia de actores armados tales como Municipios PDET y zonas de Paz establecidas en el Plan de Ordenamiento. Se cumplió con las metas establecidas en el Plan de Desarrollo de Cuatro Zonas en el Departamento y Cinco Municipios abordados en la implementación del Modelo.

**Indicar las restricciones y limitaciones (si las ha tenido):** La no erogación de los recursos oportunamente por parte de las dependencias responsables de la Gobernación y la no disposición de logística para la ejecución del proyecto, tales como transporte y apoyos logísticos. La demora en el establecimiento de las entidades operadoras y los altos costos de la operación y de recursos destinados a impuestos que reducen ostensiblemente los presupuestos asignados.

Departamento del Valle del Cauca  Gobernación	<b>INFORME DE GESTIÓN Y DE CIERRE DE PROYECTO DE INVERSIÓN SPI Y SAP</b>	Código: FO-M1-P1-28
		Versión: 01
		Fecha de aprobación: Pendiente
		Página 3 de 3

**En qué lugares se ha desarrollado (Todo el Departamento, municipios específicos o lugar puntual).**

En Los Municipios de Palmira, Vereda La Quisquina; Municipio de Florida, Corregimiento de Pueblo Nuevo; Municipio de Buga; Municipio de Bugalagrande Corregimiento de Ceilán; Municipio de El Dovio, Vereda La Hondura.

**Evidencias (soportes estadísticos, documentos, evidencias fotográficas):** Proyectos elaborados, registros de asistencias, hojas de memoria, registros fotográficos, caracterizaciones, informes ejecutivos, Infografías, presentaciones en Power Point, Documentos, actas de entrega, registros de las actividades y de los equipamientos entregados.

\* Si tiene más metas de producto, adicionar la información.

Certificamos que la información aquí suministrada ha sido verificada y cuenta con todos los soportes respectivos, los cuales reposan en la dependencia responsable del proyecto.

Periodo de seguimiento: Inicia en ENERO- Final mes de DICIEMBRE de la vigencia 2023  
 Fecha elaboración: 20-12-2023

Atentamente,

**WILSON LEONARDO REYES MONTOYA**

Cargo: Profesional Contratista  
 Correo electrónico: saraisa2730@gmail.com

**ORLANDO RIASCOS OCAMPO**

Cargo: Secretario Departamental de Paz Territorial y Reconciliación  
 Correo electrónico: [oriascos@valledelcauca.gov.co](mailto:oriascos@valledelcauca.gov.co)