



**GOBERNACIÓN VALLE DEL CAUCA
SUBDIRECCIÓN DE INVERSIÓN PÚBLICA**

**INFORME DE PROYECTO DE INVERSIÓN – BANCO
DE PROGRAMAS Y PROYECTOS DEL
DEPARTAMENTO**

Página 1 de 162

COD. MR	DESCRIPCIÓN DE META DE RESULTADO
MR40301002.	Coordinar el Sistema Departamental de Gestión del Riesgo de Desastres a través de la implementación y/o actualización de los elementos e instrumentos establecidos en la Ley 1523 de 2012, con respecto a los procesos de conocimiento del riesgo, reducción del riesgo y manejo del desastre.

DEPENDENCIA	COD. PI	COD. BPIN	NOMBRE PROYECTO
SECRETARIA GESTION DEL RIESGO DE DESASTRES	PI43-101733	2021003760121	Implementación del Proceso del Manejo del Desastre en el Departamento del Valle del Cauca.

DESCRIPCIÓN CUALITATIVA Y CUANTITATIVA DE LOS RESULTADOS OBTENIDOS

RESULTADOS DEL PROYECTO

INFORME SEMESTRAL DE LA VIGENCIA (ACUMULADO)

REPORTE FINANCIERO DEL PROYECTO

APROPIACIÓN VIGENTE	COMPROMISO	OBLIGACIÓN	PAGOS	PRESUPUESTO DISPONIBLE
\$19.134.900.000	\$18.414.344.625	\$18.414.344.625	\$15.420.763.805	\$60.096.993

CÓDIGO Y DESCRIPCIÓN DE MR	MR40301002. Coordinar el Sistema Departamental de Gestión del Riesgo de Desastres a través de la implementación y/o actualización de los elementos e instrumentos establecidos en la Ley 1523 de 2012, con respecto a los procesos de conocimiento del riesgo, reducción del riesgo y manejo del desastre		
MR PROGRAMADA PARA LA VIGENCIA	1	AVANCE DE LA MR EN LA VIGENCIA	1

CÓDIGO Y DESCRIPCIÓN DE MP	MP PROGRAMADA PARA LA VIGENCIA	AVANCE DE LA MP PARA LA VIGENCIA
MP403010400202 Asistir técnicamente el 100 % de los requerimientos sobre manejo del desastre y Sistema de Comando de Incidentes, en los municipios del Valle del Cauca. Preparación para la respuesta a emergencias, la preparación para la recuperación pos desastre y la ejecución de dicha respuesta la cual comprende rehabilitación y reconstrucción	100%	100%

Justificación de los logros y metas (avance físico y de gestión reportado) conforme a su ejecución financiera a la fecha:

Para abordar el progreso y/o el desarrollo de las actividades identificadas en el proyecto de Manejo del Desastre y en cumplimiento de las Metas de producto; MP403010400201, MP403010400202 y las actividades componentes de cada una, manejado por la Secretaría de Gestión del Riesgo de Desastres del Valle del Cauca, en cabeza del Dr. Francisco Javier Tenorio Lara. Se realizaron acciones de gestión y cumplimiento de acuerdo a los recursos asignados para la ejecución de cada actividad, dentro del primer semestre de la vigencia actual 2023

1. Brindar apoyo en la implementación de lineamientos para un adecuado manejo del desastre en los escenarios del riesgo priorizados en el Valle del Cauca. (Total Actividad 1894/1896) 99.89%

ENERO: 12/12 (100%)

Item	MUNICIPIO	No. Solicitudes recibidas (Denominador)	No. Solicitudes atendidas (Numerador)	Gestion realizada Resumen
1	Cartago	2	2	Relacionadas con temas de temporadas de lluvias e información del diligenciamiento del Registro Único Nacional de Damnificados (RUNDA).
2	Indeterminados	2	2	Relacionadas con temas de temporadas de lluvias e información del diligenciamiento del Registro Único Nacional de Damnificados (RUNDA).
3	Roldanillo	1	1	Relacionadas con temas de temporadas de lluvias e información del diligenciamiento del Registro Único Nacional de Damnificados (RUNDA).
4	Depto. Cauca	1	1	Relacionadas con temas de temporadas de lluvias e información del diligenciamiento del Registro Único Nacional de Damnificados (RUNDA).
5	Agricultura	1	1	Relacionadas con temas de temporadas de lluvias e información del diligenciamiento del Registro Único Nacional de Damnificados (RUNDA).
6	El Cerrito	2	2	Relacionadas con temas de temporadas de lluvias e información del diligenciamiento del Registro Único Nacional de Damnificados (RUNDA).
7	Dagua	1	1	Relacionadas con temas de temporadas de lluvias e información del diligenciamiento del Registro Único Nacional de Damnificados (RUNDA).
8	Candelaria	1	1	Relacionadas con temas de temporadas de lluvias e información del diligenciamiento del Registro Único Nacional de Damnificados (RUNDA).

9	Infraestructura	1	1	Relacionadas con temas de temporadas de lluvias e información del diligenciamiento del Registro Único Nacional de Damnificados (RUNDA).
---	-----------------	---	---	---

FEBRERO:94/94 (100%)

Item	MUNICIPIO	No. Solicitudes recibidas (Denominador)	No. Solicitudes atendidas (Numerador)	Gestion realizada Resumen
1	Candelaria	1	1	Los temas de los requerimientos son: Solicitud de ayuda humanitaria, inscripcion y correccion de datos en el RUNDA, entrega de maquinaria amarilla en comodato entre otros temas realcionados con la gestion de la Secretaría.
2	El Dovio	1	1	Los temas de los requerimientos son: Solicitud de ayuda humanitaria, inscripcion y correccion de datos en el RUNDA, entrega de maquinaria amarilla en comodato entre otros temas realcionados con la gestion de la Secretaría.
3	Buenaventura	2	2	Los temas de los requerimientos son: Solicitud de ayuda humanitaria, inscripcion y correccion de datos en el RUNDA, entrega de maquinaria amarilla en comodato entre otros temas realcionados con la gestion de la Secretaría.
4	Florida	1	1	Los temas de los requerimientos son: Solicitud de ayuda humanitaria, inscripcion y correccion de datos en el RUNDA, entrega de maquinaria amarilla en comodato entre otros temas realcionados con la gestion de la Secretaría.
5	Ansermanuevo	1	1	Los temas de los requerimientos son: Solicitud de ayuda humanitaria, inscripcion y correccion de datos en el RUNDA, entrega de maquinaria amarilla en comodato entre otros temas realcionados con la gestion de la Secretaría.
6	Nacional	1	1	Los temas de los requerimientos son: Solicitud de ayuda humanitaria, inscripcion y correccion de datos en el RUNDA, entrega de maquinaria amarilla

				en comodato entre otros temas relacionados con la gestión de la Secretaría.
7	Jamundí	1	1	Los temas de los requerimientos son: Solicitud de ayuda humanitaria, inscripción y corrección de datos en el RUNDA, entrega de maquinaria amarilla en comodato entre otros temas relacionados con la gestión de la Secretaría.
8	Roldanillo	1	1	Los temas de los requerimientos son: Solicitud de ayuda humanitaria, inscripción y corrección de datos en el RUNDA, entrega de maquinaria amarilla en comodato entre otros temas relacionados con la gestión de la Secretaría.
9	DEPARTAMENTO VALLE DEL CAUCA	42	42	Capacidades y Necesidades para la atención de incendios forestales.
10	DEPARTAMENTO VALLE DEL CAUCA	42	42	Monitoreo de Puntos de Calor (para los 42 Municipios, se realizó 9 veces en el mes)
11	FUERZA AEREA COLOMBIANA Y ORGANISMOS DE SOCORRO.	1	1	Socialización del Protocolo de apoyo aéreo para atención de incendios forestales, con Fuerza Aérea Colombiana y Organismos de socorro.

MARZO: 126/126 (100%)

Item	MUNICIPIO	No. Solicitudes recibidas (Denominador)	No. Solicitudes atendidas (Numerador)	Gestión realizada Resumen
1	SEVILLA	1	1	Solicitud: arreglo de vías, se da trámite y respuesta de manera oportuna de acuerdo a la competencia de nuestra Secretaría de Gestión de Riesgo y de Desastre.
2	TRUJILLO	1	1	Solicitud: Apoyo por riesgo de deslizamiento, se da trámite y respuesta de manera oportuna de acuerdo a la competencia de nuestra Secretaría Gestión de Riesgo y de Desastre.
3	DEPEDENCIA GOBERNACION	1	1	Solicitud: Petición de antecedentes en acción popular

	DEL VALLE DEL CAUCA			
4	ROLDANILLO	1	1	Solicitud: Apoyo para mejoramiento vías terciarias, se da tramite y respuesta de manera oportuna de acuerdo a la competencia de nuestra Secretaría Gestion de Risgo y de Desastre.
5	NACION	1	1	Solicitud: Remisión Petición por riesgo de desbordamiento, se da tramite y respuesta de manera oportuna de acuerdo a la competencia de nuestra Secretaría Gestion de Risgo y de Desastre.
6	GINEBRA	1	1	Solicitud: visita técnica maquinaria amarilla, se da tramite y respuesta de manera oportuna de acuerdo a la competencia de nuestra Secretaría Gestion de Risgo y de Desastre.
7	CARTAGO	1	1	Solicitud: Apoyo por ola invernal se da tramite y respuesta de manera oportuna de acuerdo a la competencia de nuestra Secretaría Gestion de Risgo y de Desastre.
8	CANDELARIA	35	35	Solicitud: derechos como damnificada, se da tramite y respuesta de manera oportuna de acuerdo a la competencia de nuestra Secretaría Gestion de Risgo y de Desastre.
9	Valle del Cauca	42	42	Asistencia Tecnica: Se remite informacion puntos de calor a los 40 Municipios y 2 Distritos del Valle del Cauca.
10	Valle del Cauca	42	42	Asistencia Tecnica: Se remite informacion puntos de calor a los 40 Municipios y 2 Distritos del Valle del Cauca.

ABRIL: 170/170 (100%)

Item	MUNICIPIO	No. Solicitud es recibidas (Denominador)	No. Solicitudes atendidas (Numerador)	Gestion realizada Resumen
1	DEPARTAMENTO VALLE DEL CAUCA	126	126	Asistencia Técnica: Monitoreo de Puntos de Calor (para los 42 Municipios, se realizó 3 veces en el mes) Anexo: imagen 1, 2 y 3

2	SAN PEDRO	1	1	<p>Asistencia Técnica: Se realizó 1 asistencia técnica al municipio de San Pedro por ocasión a la emergencia presentada por temporada de lluvias.</p> <p>Anexo: imagen 4 y 5</p>
3	CALIMA DARIÉN	1	1	<p>Asistencia técnica: De manera telefónica se atendió al señor Abelardo Gómez enlace del Municipio, relacionado con la atención de emergencias y los convenios interinstitucionales con los organismos de socorro.</p> <p>Anexo: imagen 6</p>
4	CONTRALORIA DEPARTAMENTAL.	42	42	<p>Requerimiento: Se recibe requerimiento extensivo para los 40 municipios y 2 distritos del Valle del Cauca, emitido por la Contraloría Departamental, para el diligenciamiento de la información de emergencias y declaratorias de calamidades públicas en el departamento. Para identificar los diferentes escenarios de riesgo y los recursos destinados para la atención de emergencias.</p> <p>Anexo: imagen 7 y 8</p>

MAYO: 337/339 (99.41%)

Item	MUNICIPIO	No. Solicitudes recibidas (Denominador)	No. Solicitudes atendidas (Numerador)	Gestion realizada Resumen
1	DEPARTAMENTO VALLE DEL CAUCA	210	210	<p>Asistencia Técnica: Monitoreo de Puntos de Calor (para los 42 Municipios, se realizó 5 veces en el mes)</p> <p>Anexo: imagen 1,2,3,4,5,6,7,8,9,10,11,12,13,14,15</p>
2	DEPARTAMENTO VALLE DEL CAUCA	42	42	<p>Requerimiento: Se recibe requerimiento extensivo para los 40 municipios y 2 distritos del Valle del Cauca, emitido por la Contraloría Departamental, para el diligenciamiento de</p>

				la información de emergencias y declaratorias de calamidades públicas en el departamento. Para identificar los diferentes escenarios de riesgo y los recursos destinados para la atención de emergencias. Anexo: imagen 16
3	SAN PEDRO	2	0	Solicitud de apoyo adicional: personal y maquinaria amarilla por inundación del mes de abril 2023. En termino legal de responder. Ya se solicitó información al área encargada. Anexo: imagen 17 y 18
4	DEPARTAMENTO VALLE DEL CAUCA	42	42	Se remitió circular 028 de la Unidad Nacional Para la Gestión del Riesgo de Desastres, a los 40 Municipios y 2 Distritos, sobre la delimitación del área, para evacuación inmediata durante el nivel de actividad naranja del volcán nevado del Ruiz. Anexo: imagen 19-20 y 21
5	DEPARTAMENTO VALLE DEL CAUCA	42	42	Se remitió circular 027 de la Unidad Nacional Para la Gestión del Riesgo de Desastres, a los Municipios del Valle del Cauca, información relacionada con la llegada de la temporada de huracanes en el País. Anexo: imagen 22 y 23
6	SECRETARIA DEPARTAMENTAL DE SALUD	1	1	En apoyo con la Secretaría de Salud, se remitió información sobre la delimitación para el proceso de evacuación por posible erupción del volcán nevado del Ruiz. Anexo: imagen 24 y 25

JUNIO: 338/338 (100%)

Item	MUNICIPIO	No. Solicitudes recibidas (Denominador)	No. Solicitudes atendidas (Numerador)	Gestion realizada Resumen
1	DEPARTAMENTO VALLE DEL CAUCA	210	210	Asistencia Técnica: Monitoreo de Puntos de Calor (para los 42 Municipios, se realizó 5 veces en el mes) Anexo: imagen 1,2,3,4,5,6,7,8
2	DEPARTAMENTO VALLE DEL CAUCA	42	42	Asistencia: Se envió recordatorio a las entidades territoriales del Departamento del Valle del Cauca, para el diligenciamiento de la matriz de eventos relevantes, sobre información de emergencias y declaratorias de calamidades públicas en el departamento, para identificar los diferentes escenarios de riesgo y los recursos destinados para la atención de emergencias, en cumplimiento al requerimiento de la Contraloría Departamental. Anexo: imagen 9
3	DEPARTAMENTO VALLE DEL CAUCA	84	84	Se realizaron 2 asistencias técnicas en la remisión a nivel departamental de las alertas ambientales de las zonas de influencia del Parque Nacional Natural las Hermosas y la proyección hidroclimatología por parte del IDEAM Anexo: imagen 10 y 11
4	YOTOCO	1	1	Asistencia técnica al municipio de Yotoco, con la remisión de la solicitud de apoyo aéreo para control de incendio forestal Anexo: imagen 12
5	LA VICTORIA	1	1	Asistencia técnica al municipio de La Victoria, referente al concepto técnico sobre el estado del puente Mariano Ospina Pérez, donde se hizo traslado por competencia al municipio de La Vitoria. Anexo: imagen 14, 15 y 16

JULIO: 211/211 (100%)

Item	MUNICIPIO	No. Solicitudes recibidas (Denominador)	No. Solicitudes atendidas (Numerador)	Gestion realizada Resumen
1	DEPARTAMENTO VALLE DEL CAUCA	126	126	Asistencia Técnica: Monitoreo de Puntos de Calor (para los 42 Municipios, se realizó 3 veces en el mes de julio de 2023).
2	DEPARTAMENTO VALLE DEL CAUCA	42	42	Asistencia: Se envió recordatorio a las entidades territoriales del Departamento del Valle del Cauca, para el diligenciamiento de la matriz de eventos relevantes, sobre información de emergencias y declaratorias de calamidades públicas en el departamento, para identificar los diferentes escenarios de riesgo y los recursos destinados para la atención de emergencias, en cumplimiento al requerimiento de la Contraloría Departamental.
3	DEPARTAMENTO VALLE DEL CAUCA	42	42	Asistencia técnica de manera virtual, a los 40 municipios y 2 Distritos del Departamento, relacionada con la socialización de la directiva de la procuraduría general de la nación, en el tema “PRESTACIÓN DEL SERVICIO PÚBLICO ESENCIAL PARA LA GESTIÓN DE RIESGO CONTRA INCENDIO”
5	LA VICTORIA	1	1	Asistencia técnica al municipio de La Victoria, referente al concepto técnico sobre el estado del puente Mariano Ospina Pérez, donde detallaron los hallazgos encontrados y se elevaron recomendaciones.

AGOSTO: 223/223 (100%)

Item	MUNICIPIO	No. Solicitudes recibidas (Denominador)	No. Solicitudes atendidas (Numerador)	Gestion realizada Resumen
1	DEPARTAMENTO VALLE DEL CAUCA	168	168	Asistencia Técnica: Monitoreo de Puntos de Calor (para los 42 Municipios, se realizó 4 veces en el mes de agosto 2023).
2	DEPARTAMENTO VALLE DEL CAUCA	42	42	Asistencia: Se envió recordatorio a las entidades territoriales del Departamento del Valle del Cauca, para el diligenciamiento de la matriz de eventos relevantes, sobre información de emergencias y declaratorias de calamidades públicas en el departamento, para identificar los diferentes escenarios de riesgo y los recursos destinados para la atención de emergencias, en cumplimiento al requerimiento de la Contraloría Departamental.
3	YUMBO	1	1	Asesoría sobre activación de protocolo aéreo para el control de incendios forestales y rescate de persona por caída en paracaídas.
4	PALMIRA	1	1	Asesoría sobre activación de protocolo aéreo para el control de incendios forestales y rescate de persona por caída en paracaídas.
5	EL CERRITO	1	1	Asesoría sobre activación de protocolo aéreo para el control de incendios forestales y rescate de persona por caída en paracaídas.
6	SEVILLA	1	1	Se brindó asesoría relacionada con los permisos y planes de contingencias para el desarrollo de eventos de afluencia masiva.
7	EL AGUILA	1	1	Solicitud de apoyo con maquinaria amarilla.
8	FLORIDA	1	1	Intervención del cauce de un zanjón.

9	PALMIRA	2	2	<p>Petición de Zona Franca del Pacífico sobre estado de puentes en la vía Yumbo-Palmira. Vía concesionada.</p> <p>Petición de Zona Franca del Pacífico sobre estado de "Zanjón Tumaco" en la vía Yumbo-Palmira. Vía concesionada.</p>
10	SEVILLA	1	1	Petición de ayuda económica. Se informó sobre la competencia y registro ante el RUNDA.
11	CAICEDONIA	1	1	Traslado por competencia de la UNGRD. Solicitud de visita técnica al Municipio de Caicedonia.
12	CALIMA EL DARIÉN	2	2	<p>Solicitud de maquinaria amarilla. Corregimiento Rio Bravo.</p> <p>Solicitud de ayuda por incendio, establecimiento de comercio.</p>
13	MINISTERIO DE SALUD	1	1	Declaratorias de Calamidad Pública por ocasión de la temporada de lluvias que se encuentran vigentes. en el Departamento.

SEPTIEMBRE: 131/131 (100%)

Item	MUNICIPIO	No. Solicitudes recibidas (Denominador)	No. Solicitudes atendidas (Numerador)	Gestion realizada Resumen
1	DEPARTAMENTO VALLE DEL CAUCA	42	42	Asistencia Técnica: Remisión del reporte del monitoreo de los puntos de calor, para los 42 Municipios, se realizó 1 vez en el mes de septiembre de 2023.
2	DEPARTAMENTO VALLE DEL CAUCA	42	42	Asistencia: Se envió recordatorio a las entidades territoriales del Departamento del Valle del Cauca, para el diligenciamiento de la matriz de eventos relevantes, sobre información de emergencias y declaratorias de calamidades públicas en el departamento, para identificar los diferentes escenarios de riesgo y los recursos destinados

				para la atención de emergencias, en cumplimiento al requerimiento de la Contraloría Departamental.
3	DEPARTAMENTO VALLE DEL CAUCA	42	42	Asistencia técnica de manera virtual, relacionada con el Simulacro Nacional de Respuesta a Emergencias, dirigida a los 40 municipios y 2 Distritos del Valle del Cauca.
4	YUMBO	2	2	Asistencia técnica: manejo de Fondos Territoriales, para las declaratorias de Calamidad Pública y solicitud de documentos, para la predicción sobre la Temporada de Menos Lluvias.
5	PRADERA	1	1	Asistencia técnica: municipio de Pradera, referente a la administración de emergencias por incendios forestales.
6	SEVILLA	1	1	Asistencia técnica: para los lineamientos y pautas, para el desarrollo del Simulacro Nacional de respuesta a emergencias 2023.
7	GINEBRA	1	1	Asistencia técnica: para los lineamientos y pautas, para el desarrollo del Simulacro Nacional de respuesta a emergencias 2023.

OCTUBRE: 168/168 (100%)

Item	MUNICIPIO	No. Solicitudes recibidas (Denominador)	No. Solicitudes atendidas (Numerador)	Gestion realizada Resumen
1	DEPARTAMENTO VALLE DEL CAUCA	126	126	Asistencia Técnica: Remisión del reporte del monitoreo de los puntos de calor, para los 42 Municipios, se realizaron 3 veces en el mes de octubre de 2023. Anexo: imagen 1
2	DEPARTAMENTO VALLE DEL CAUCA	42	42	Asistencia: Se envió recordatorio a las entidades territoriales del Departamento del Valle del Cauca, para el diligenciamiento de la matriz de eventos relevantes, sobre información de emergencias y declaratorias de calamidades

				<p>públicas en el departamento, para identificar los diferentes escenarios de riesgo y los recursos destinados para la atención de emergencias, en cumplimiento al requerimiento de la Contraloría Departamental.</p> <p>Anexo: imagen 2</p>
--	--	--	--	---

NOVIEMBRE: 84/84 (100%)

Item	MUNICIPIO	No. Solicitudes recibidas (Denominador)	No. Solicitudes atendidas (Numerador)	Gestion realizada Resumen
1	DEPARTAMENTO VALLE DEL CAUCA	42	42	<p>Asistencia Técnica: Remisión reporte del monitoreo de los puntos de calor, para los 42 Municipios, se realizó 1 en el mes de noviembre de 2023.</p> <p>Anexo: imagen 1 y 2</p>
2	DEPARTAMENTO VALLE DEL CAUCA	42	42	<p>Se envió recordatorio a las entidades territoriales del Departamento del Valle del Cauca, para el diligenciamiento de la matriz de eventos relevantes, sobre información de emergencias y declaratorias de calamidades públicas en el departamento, para identificar los diferentes escenarios de riesgo y los recursos destinados para la atención de emergencias, en cumplimiento al requerimiento de la Contraloría Departamental.</p> <p>Anexo: imagen 3</p>

2. Brindar apoyo en las emergencias y desastres. (1.127/1.127) 100%

ENERO: 43/43 (100%)

Item	MUNICIPIO	No. Solicitudes recibidas (Denominador)	No. Solicitudes atendidas (Numerador)	Gestion realizada Resumen
1	Buga	1	1	<p>Se realizo la entrega de ayudas humanitarias para atencion de la comunidad en genral, debido a la emergencia acecida en el corregimiento</p>

				La Habana en el municipio de Buga, centro del Valle, ante el desbordamiento de la Quebrada La Eulalia. Kits Alimentos: 250 Kits Aseo: 250 Kits Cocina: 250
2	Departamento del valle del cauca	42	42	Desde la Secretaria de Gestión del Riesgo de Desastres del Valle del Cauca, dentro del proceso de Manejo del Desastre, se brindó apoyo y acompañamiento por medio de sus enlaces prestadores de servicio, a las administraciones municipales, distritales, entidades publicas, privadas y comunidad en general, en temas de gestión del riesgo, enfocados principalmente en temas de preparación para la respuesta a emergencias, la preparación para la recuperación pos desastre y la ejecución de dicha respuesta, con una disponibilidad de tiempo 24/7 en apoyo logístico presencial o virtual, dentro del departamento, para el mes de enero de 2023.

FEBRERO: 85/85 (100%)

Item	MUNICIPIO	No. Solicitudes recibidas (Denominador)	No. Solicitudes atendidas (Numerador)	Gestion realizada Resumen
1	Candelaria	1	1	Se realizó entrega de ayuda humanitaria al municipio de Candelaria, para atender emergencia relacionada con temas de ola invernal a la población general en la siguiente manera: Kits Alimentos: 100 Kits Aseo: 100 Kits Cocina: 100
2	DEPARTAMENTO VALLE DEL CAUCA	42	42	Desde la Secretaria de Gestión del Riesgo de Desastres del Valle del Cauca, dentro del proceso de Manejo del Desastre, se brindó apoyo y acompañamiento por medio de sus enlaces prestadores de servicio, a las administraciones municipales, distritales, entidades publicas, privadas y comunidad

				en general, en temas de gestión del riesgo, enfocados principalmente en temas de preparación para la respuesta a emergencias, la preparación para la recuperación pos desastre y la ejecución de dicha respuesta, con una disponibilidad de tiempo 24/7 en apoyo logístico presencial o virtual, dentro del departamento, para el mes de febrero de 2023
3	DEPARTAMENT O VALLE DEL CAUCA	42	42	<p>Así mismo se informó a la comunidad en general, mediante las redes sociales de la Secretaría (Facebook, Twitter e Instagram) los eventos y actividades que realizamos en este mes, como las campañas sobre:</p> <p>Tema 1: Capacitación en incendios forestales en la base aérea Marco Fidel Suárez.</p> <p>Tema 2: Visita al Centro Integral de Emergencias de Gestión del Riesgo de Cali.</p> <p>Tema 3: Visita al cuerpo de Bomberos Voluntarios de Palmira.</p> <p>Tema 4: Atención de la emergencia del rompimiento del tubo madre de agua en Bolívar, norte del Valle</p> <p>Tema 5: Visita de Ministerio de Ambiente a El Cerrito en la cárcava de La Honda</p>

MARZO: 1/1 (100%)

Item	MUNICIPIO	No. Solicitudes recibidas (Denominado r)	No. Solicitudes atendidas (Numerador)	Gestion realizada Resumen
1	FLORIDA	1	1	Se realizó entrega de ayuda humanitaria al municipio de Florida, para atender emergencia relacionada con temas de ola invernal a la población general en la siguiente manera: Kits Alimentos: 100

ABRIL: 96/96 (100%)

Item	MUNICIPIO	No. Solicitudes recibidas (Denominador)	No. Solicitudes atendidas (Numerador)	Gestion realizada Resumen
1	TULUA	1	1	Se realizó entrega de ayuda humanitaria al municipio de Tuluá, para atender emergencia relacionada con temas de ola invernal a la población general en la siguiente manera: Kits Alimentos: 100 Kits Cocina: 100 Kist Aseo: 100 Anexo: imagen 1,2 y 3
2	FLORIDA	1	1	Se realizó entrega de ayuda humanitaria al municipio de Florida, para atender emergencia relacionada con temas de ola invernal a la población general en la siguiente manera: Kits Alimentos: 170 Kits Cocina: 60 Kist Aseo: 60 Colchones: 6 Anexo: imagen 4 y 5
3	SEVILLA	1	1	Se realizó entrega de ayuda humanitaria al municipio de Sevilla, para atender emergencia relacionada con temas de ola invernal a la población general en la siguiente manera: Kits Alimentos: 300 Kits Cocina: 300 Kist Aseo: 300 Anexo: imagen 6,7 y 8
4	ANDALUCÍA	1	1	Se realizó entrega de ayuda humanitaria al municipio de Andalucía, para atender emergencia relacionada con temas de ola invernal a la población general en la siguiente manera: Kits Alimentos: 100 Kits Cocina: 100 Kist Aseo: 100 Anexo: imagen 9,10,11

5	BUGALAGRANDE	1	1	<p>Se realizó entrega de ayuda humanitaria al municipio de Florida, para atender emergencia relacionada con temas de ola invernal a la población general en la siguiente manera: Kits Alimentos: 200 Kits Cocina: 200 Kist Aseo: 200 Colchones: 60</p> <p>Anexo: imagen 12,13 y 14</p>
6	BOLIVAR	1	1	<p>Se realizó entrega de ayuda humanitaria al municipio de Bolivar, para atender emergencia relacionada con temas de ola invernal a la población general en la siguiente manera: Kits Alimentos: 150 Kist Aseo: 150</p> <p>Anexo: imagen 15, 16 y 17</p>
7	RIOFRIO	1	1	<p>Se realizó entrega de ayuda humanitaria al municipio de Riofrio, para atender emergencia relacionada con temas de ola invernal a la población general en la siguiente manera: Kits Alimentos: 150 Kits Cocina: 150 Kist Aseo: 150</p> <p>Anexo: imagen 18, 19 y 20</p>
8	DEPARTAMENTO DEL VALLE DEL CAUCA	84	84	<p>Se recopilo y elaboro dos informe tecnico de las afectaciones, personas fallecidas etc, por emergencis presentadas en los 40 Municipios y 2 distritos</p> <p>Anexo: imagen 21 y 22.</p>
9	BUGALAGRANDE	1	1	<p>Desde la Secretaria de Gestion de Riesgos de Desastre del Valle del Cauca, dentro del proceso Manejo del Desastre, para el desarrollo y cumplimiento de sus actividades de meta de producto, se ejecutaron acciones por medio de su enlace municipal Bernardo Javier Sánchez Loaiza, en la actividad brindar apoyo en las emergencias y desastres.</p> <p>Anexo: imagen 23, 24 y 25</p>

10	YOTOCO	1	1	<p>Desde la Secretaria de Gestion de Riesgos de Desastre del Valle del Cauca, dentro del proceso Manejo del Desastre, para el desarrollo y cumplimiento de sus actividades de meta de producto, se ejecutaron acciones por medio de su enlace municipal Luis Carlos Izquierdo Martínez, en la actividad brindar apoyo en las emergencias y desastres.</p> <p>Anexo: imagen 26</p>
13	BUENAVENTURA	1	1	<p>Desde la Secretaria de Gestion de Riesgos de Desastre del Valle del Cauca, dentro del proceso Manejo del Desastre, para el desarrollo y cumplimiento de sus actividades de meta de producto, se ejecutaron acciones por medio de su enlace municipal Ligia Valencia Tovar, en la actividad brindar apoyo en las emergencias y desastres.</p> <p>Anexo: imagen 27 y 28</p>
15	MUNICIPIOS VARIOS	1	1	<p>Desde la Secretaria de Gestion de Riesgos de Desastre del Valle del Cauca, dentro del proceso Manejo del Desastre, para el desarrollo y cumplimiento de sus actividades de meta de producto, se ejecutaron acciones por medio de su enlace municipal Oscar Fabian Yepes Valencia, en la actividad brindar apoyo en las emergencias y desastres.</p> <p>Anexo: imagen 29 y 30</p>
16	SAN PEDRO	1	1	<p>Desde la Secretaría de Gestión de Riesgos de Desastre del Valle del Cauca, dentro del proceso Manejo del Desastre, para el desarrollo y cumplimiento de sus actividades de meta de producto, se ejecutaron acciones por medio de su enlace municipal Cesar Chiles Hortua, en la actividad brindar apoyo en las emergencias y desastres.</p> <p>Anexo: imagen 31 y 32</p>

MAYO: 46/46 (100%)

Item	MUNICIPIO	No. Solicitudes recibidas (Denominador)	No. Solicitudes atendidas (Numerador)	Gestion realizada Resumen
1	LA UNION	1	1	Se realizó entrega de ayuda humanitaria al municipio de La Unión, para atender emergencia relacionada con temas de ola invernal a la población general en la siguiente manera: Kits Alimentos: 200 Kits Cocina: 200 KitS Aseo: 200 Anexo: imagen 1 y 2
2	BUGALAGRANDE	1	1	Se brindó apoyo y acompañamiento por medio de los enlaces prestadores de servicio (Bernardo Javier Sánchez Loaiza), asignados desde la Secretaría de Gestión del Riesgo de Desastres del Valle del Cauca, al municipio de Bugalagrande y municipios aledaños en temas de atención y preparación para la respuesta a emergencias dentro de la gestión del riesgo de desastres. Anexo: imagen 3
3L	YOTOCO	1	1	Se brindó apoyo y acompañamiento por medio de los enlaces prestadores de servicio (Luis Carlos Izquierdo), asignados desde la Secretaría de Gestión del Riesgo de Desastres del Valle del Cauca, al municipio de Yotoco y municipios aledaños en temas de atención y preparación para la respuesta a emergencias dentro de la gestión del riesgo de desastres. Anexo: imagen 4
4	DEPARTAMENTO VALLE DEL CAUCA	42	42	Se recopiló y elaboró informe técnico de las afectaciones, personas fallecidas etc, por emergencias

				<p>presentadas en los 40 Municipios y 2 distritos. Con el fin de tener información oportuna para la toma de decisiones, para la atención a emergencias.</p> <p>Anexo: imagen 5, 6 y 7</p>
5	DAGUA	1	1	<p>Entrega de ayuda humanitaria a la comunidad indígena Santa Rosa de Guayacán en el albergue Arcesio Paz del Municipio de Dagua, afectados por fenómenos asociados a lluvias. Kits alimentos: 45 Kits Aseo: 45 Frazadas: 100</p> <p>Anexo: imagen 8, 9 y 10</p>

JUNIO: 127/127 (100%)

Item	MUNICIPIO	No. Solicitudes recibidas (Denominador)	No. Solicitudes atendidas (Numerador)	Gestion realizada Resumen
1	YOTOCO	1	1	<p>Se brindó apoyo y acompañamiento por medio de los enlaces prestadores de servicio (Luis Carlos Izquierdo), asignados desde la Secretaría de Gestión del Riesgo de Desastres del Valle del Cauca, al municipio de Yotoco y municipios aledaños en temas de atención y preparación para la respuesta a emergencias dentro de la gestión del riesgo de desastres.</p> <p>Anexo: imagen 2</p>
2	DEPARTAMENTO VALLE DEL CAUCA	126	126	<p>Se recopiló y elaboró 3 informes técnicos dentro del mes de junio de las afectaciones, personas fallecidas etc, por emergencias presentadas en los 40 Municipios y 2 distritos. Con el fin de tener información oportuna para la toma de decisiones, para la atención a emergencias.</p> <p>Anexo: imagen 3, 4 y 5</p>

JULIO: 129/129 (100%)

Item	MUNICIPIO	No. Solicitudes recibidas (Denominador)	No. Solicitudes atendidas (Numerador)	Gestion realizada Resumen
1	YOTOCO	1	1	Se brindó apoyo y acompañamiento por medio de los enlaces prestadores de servicio, asignados desde la Secretaría de Gestión del Riesgo de Desastres del Valle del Cauca, al municipio de Yotoco y municipios aledaños en temas de atención y preparación para la respuesta a emergencias dentro de la gestión del riesgo de desastres.
2	SAN PEDRO	1	1	Se brindó apoyo y acompañamiento por medio de los enlaces prestadores de servicio, asignados desde la Secretaría de Gestión del Riesgo de Desastres del Valle del Cauca, al municipio de San Pedro y municipios aledaños en temas de atención y preparación para la respuesta a emergencias dentro de la gestión del riesgo de desastres.
3	BUGALAGRANDE	1	1	Se brindó apoyo y acompañamiento por medio de los enlaces prestadores de servicio, asignados desde la Secretaría de Gestión del Riesgo de Desastres del Valle del Cauca, al municipio de Bugalagrande y municipios aledaños en temas de atención y preparación para la respuesta a emergencias dentro de la gestión del riesgo de desastres.
4	DEPARTAMENTO VALLE DEL CAUCA	126	126	Se recopiló y elaboró 3 informes técnicos dentro el mes de julio de las afectaciones, personas fallecidas etc, por emergencias presentadas en los 40 Municipios y 2 distritos. Con el fin de tener información oportuna para la toma de decisiones, para la atención a emergencias.

AGOSTO: 129/129 (100%)

Item	MUNICIPIO	No. Solicitudes recibidas (Denominador)	No. Solicitudes atendidas (Numerador)	Gestion realizada Resumen
1	YOTOCO	1	1	Se brindó apoyo y acompañamiento por medio de los enlaces prestadores de servicio, asignados desde la Secretaría de Gestión del Riesgo de Desastres del Valle del Cauca, al municipio de Yotoco y municipios aledaños en temas de atención y preparación para la respuesta a emergencias dentro de la gestión del riesgo de desastres.
2	SAN PEDRO	1	1	Se brindó apoyo y acompañamiento por medio de los enlaces prestadores de servicio, asignados desde la Secretaría de Gestión del Riesgo de Desastres del Valle del Cauca, al municipio de San Pedro y municipios aledaños en temas de atención y preparación para la respuesta a emergencias dentro de la gestión del riesgo de desastres.
3	BUGALAGRANDE	1	1	Se brindó apoyo y acompañamiento por medio de los enlaces prestadores de servicio, asignados desde la Secretaría de Gestión del Riesgo de Desastres del Valle del Cauca, al municipio de Bugalagrande y municipios aledaños en temas de atención y preparación para la respuesta a emergencias dentro de la gestión del riesgo de desastres.
4	DEPARTAMENTO VALLE DEL CAUCA	126	126	Se recopiló y elaboró 3 informes técnicos dentro el mes de agosto de las afectaciones, personas fallecidas etc, por emergencias presentadas en los 40 Municipios y 2 distritos. Con el fin de tener información oportuna para la toma de decisiones, para la atención a emergencias.

SEPTIEMBRE: 129/129 (100%)

Item	MUNICIPIO	No. Solicitudes recibidas (Denominador)	No. Solicitudes atendidas (Numerador)	Gestion realizada Resumen
1	YOTOCO	1	1	Se brindó apoyo y acompañamiento por medio de los enlaces prestadores de servicio, asignados desde la Secretaría de Gestión del Riesgo de Desastres del Valle del Cauca, al municipio de Yotoco y municipios aledaños en temas de atención y preparación para la respuesta a emergencias dentro de la gestión del riesgo de desastres.
2	SAN PEDRO	1	1	Se brindó apoyo y acompañamiento por medio de los enlaces prestadores de servicio, asignados desde la Secretaría de Gestión del Riesgo de Desastres del Valle del Cauca, al municipio de San Pedro y municipios aledaños en temas de atención y preparación para la respuesta a emergencias dentro de la gestión del riesgo de desastres.
3	BUGALAGRANDE	1	1	Se brindó apoyo y acompañamiento por medio de los enlaces prestadores de servicio, asignados desde la Secretaría de Gestión del Riesgo de Desastres del Valle del Cauca, al municipio de Bugalagrande y municipios aledaños en temas de atención y preparación para la respuesta a emergencias dentro de la gestión del riesgo de desastres.
4	DEPARTAMENTO VALLE DEL CAUCA	126	126	Se recopiló y elaboró 3 informes técnicos dentro el mes de septiembre de las afectaciones, personas fallecidas etc, por emergencias presentadas en los 40 Municipios y 2 distritos. Con el fin de tener información oportuna para la toma de decisiones, para la atención a emergencias.

OCTUBRE: 170/170 (100%)

Item	MUNICIPIO	No. Solicitudes recibidas (Denominador)	No. Solicitudes atendidas (Numerador)	Gestion realizada Resumen
1	YOTOCO	1	1	Se brindó apoyo y acompañamiento por medio de los enlaces prestadores de servicio, asignados desde la Secretaría de Gestión del Riesgo de Desastres del Valle del Cauca, al municipio de Yotoco y municipios aledaños en temas de atención y preparación para la respuesta a emergencias dentro de la gestión del riesgo de desastres. Anexo: imagen 1
2	SAN PEDRO	1	1	Se brindó apoyo y acompañamiento por medio de los enlaces prestadores de servicio, asignados desde la Secretaría de Gestión del Riesgo de Desastres del Valle del Cauca, al municipio de San Pedro y municipios aledaños en temas de atención y preparación para la respuesta a emergencias dentro de la gestión del riesgo de desastres. Anexo: imagen 2
3	DEPARTAMENTO VALLE DEL CAUCA	168	168	Se recopiló y elaboró 4 informes técnicos dentro el mes de octubre de las afectaciones, personas fallecidas etc, por emergencias presentadas en los 40 Municipios y 2 distritos. Con el fin de tener información oportuna para la toma de decisiones, para la atención a emergencias. Anexo: imagen

NOVIEMBRE172/172 (100%)

Item	MUNICIPIO	No. Solicitudes recibidas (Denominador)	No. Solicitudes atendidas (Numerador)	Gestion realizada Resumen
1	YOTOCO	1	1	Se brindó apoyo y acompañamiento por medio de los enlaces prestadores de servicio, asignados desde la Secretaría de Gestión del Riesgo de Desastres del Valle del Cauca, al municipio de Yotoco y municipios aledaños en temas de atención y preparación para la respuesta a emergencias dentro de la gestión del riesgo de desastres. Anexo: imagen 1 y 2
2	SAN PEDRO	1	1	Se brindó apoyo y acompañamiento por medio de los enlaces prestadores de servicio, asignados desde la Secretaría de Gestión del Riesgo de Desastres del Valle del Cauca, al municipio de San Pedro y municipios aledaños en temas de atención y preparación para la respuesta a emergencias dentro de la gestión del riesgo de desastres. Anexo: imagen 3 y 4
3	EL CAIRO	1	1	Se brindó apoyo y acompañamiento por medio de los enlaces prestadores de servicio, asignados desde la Secretaría de Gestión del Riesgo de Desastres del Valle del Cauca, al municipio de San Pedro y municipios aledaños en temas de atención y preparación para la respuesta a emergencias dentro de la gestión del riesgo de desastres. Anexo: imagen 5 y 6
4	DEPARTAMENTO VALLE DEL CAUCA	168	168	Se recopiló y elaboró 4 informes técnicos dentro el mes de noviembre de las afectaciones, personas fallecidas etc, por emergencias presentadas en los 40 Municipios y 2 distritos. Con el fin de tener información oportuna para la toma de decisiones, para la atención a emergencias. Anexo: imagen 7,8,9 y 10
5	DEPARTAMENTO VALLE DEL CAUCA	1	1	Se realizó intervención con maquinaria amarilla, a los municipios y distritos del Valle del Cauca, afectados por las diferentes emergencias presentadas



GOBERNACIÓN VALLE DEL CAUCA
SUBDIRECCIÓN DE INVERSIÓN PÚBLICA

INFORME DE PROYECTO DE INVERSIÓN – BANCO
DE PROGRAMAS Y PROYECTOS DEL
DEPARTAMENTO

Página 26 de 162

dentro mes de noviembre, realizando una atención oportuna en la habilitación y recuperación de vías de acceso municipales y veredales, descolmatación de ríos y cuencas hídricas, entre otras situaciones atendidas.

Anexo: imagen 11

3. Brindar apoyo para fortalecer la implementación de un Sistema comando de Incidentes para la atención de emergencias en el Valle del Cauca. (178/178). 100%

MAYO: 3/3 (100%)

Item	MUNICIPIO	No. Solicitudes recibidas (Denominador)	No. Solicitudes atendidas (Numerador)	Gestion realizada Resumen
1	SECRETARÍA GESTION DEL RIESGO DE DESASTRES VALLE	3	3	<ol style="list-style-type: none">1. Trabajo en la articulacion interinstitucional para brindar soporte en el Protocolo de Apoyo Aereo, especificamente en Incendios de Cobertura Vegetal.2. Elaboracion de una propuesta de plan de trabajo para capacitacion con los Cuerpos de Bomberos de Valle del Cauca, con el objetivo de optimizar el protocolo de apoyo aereo articulado con las entidades territoriales y el personal en tierra.3. Solicitud apoyo aereo para los municipios de Yumbo y Santiago de Cali. <p>Anexos: imagen 1, evidencian punto 1 y 2. Imagen 2, 3 y 4, evidencian punto 3.</p>

JUNIO: 1/1 (100%)

Item	MUNICIPIO	No. Solicitudes recibidas (Denominador)	No. Solicitudes atendidas (Numerador)	Gestion realizada Resumen
1	SECRETARIA GESTION DEL RIESGO DE DESASTRES VALLE	1	1	<p>En aras de propender por la implementación del Sistema de Comando de Incidentes, trabajamos en la articulación de diferentes instancias, para la divulgación del protocolo de solicitud de apoyo aéreo en el Valle del Cauca, el cual tiene como finalidad proponer acciones que permitan enfrentar la temporada que se avecina con acciones tendientes a la preparación de la respuesta a emergencias.</p> <p>Anexos: imagen 1</p>

JULIO: 84/84 (100%)

Item	MUNICIPIO	No. Solicitudes recibidas (Denominador)	No. Solicitudes atendidas (Numerador)	Gestion realizada Resumen
1	DEPARTAMENTO VALLE DEL CAUCA.	42	42	Se brindó asistencia técnica a los 42 Municipios, relacionada con incendios forestales, sistema comando de incidentes, monitoreo y verificación de puntos de calor, socialización del protocolo para solicitud de apoyo aéreo.
2	DEPARTAMENTO VALLE DEL CAUCA.	42	42	Nos encontramos consolidando la información para la estructuración de la Estrategia de Regionalización para la Gestión de incendios Forestales del Valle del Cauca, la cual va beneficiar a todos los municipios del Departamento.

AGOSTO: 42/42 (100%)

Item	MUNICIPIO	No. Solicitudes recibidas (Denominador)	No. Solicitudes atendidas (Numerador)	Gestion realizada Resumen
1	DEPARTAMENTO VALLE DEL CAUCA.	42	42	Se llevó a cabo reunión con los Coordinadores Municipales de Gestión del Riesgo de Desastres, en los cuales se socializa nuevamente el protocolo para solicitud de apoyo aéreo, haciendo énfasis en la importancia de la toma de coordenadas de los puntos de enganche y abastecimiento. Se contó con la participación de integrantes del Consejo Departamental de Gestión del Riesgo de Desastres de Valle del Cauca, en el caso particular, participó activamente la Corporación Autónoma Regional del Valle del Cauca, manifestando la importancia de realizar los reportes de estos eventos, toda vez que ellos se encargan de realizar la Evaluación de Daños y Análisis de Necesidades Ambientales - EDANA.

SEPTIEMBRE: 3/3 (100%)

Item	MUNICIPIO	No. Solicitudes recibidas (Denominador)	No. Solicitudes atendidas (Numerador)	Gestion realizada Resumen
1	YUMBO	1	1	Para la implementación del Sistema Comando de Incidentes, brindamos apoyo en la articulación con la Nación, para la solicitud de Apoyo Aéreo, para el Control y Extinción de Incendios Forestales, para el Distrito de Santiago de Cali y los Municipios de Palmira y Yumbo.

2	CALI	1	1	Para la implementación del Sistema Comando de Incidentes, brindamos apoyo en la articulación con la Nación, para la solicitud de Apoyo Aéreo, para el Control y Extinción de Incendios Forestales, para el Distrito de Santiago de Cali y los Municipios de Palmira y Yumbo.
3	PALMIRA	1	1	Para la implementación del Sistema Comando de Incidentes, brindamos apoyo en la articulación con la Nación, para la solicitud de Apoyo Aéreo, para el Control y Extinción de Incendios Forestales, para el Distrito de Santiago de Cali y los Municipios de Palmira y Yumbo.

OCTUBRE 42/42 (100%)

Item	MUNICIPIO	No. Solicitudes recibidas (Denominador)	No. Solicitudes atendidas (Numerador)	Gestion realizada Resumen
1	DEPTO. VALLE DEL CAUCA.	42	42	Se brindó asistencia a los 40 municipios y 2 Distritos, relacionada con el desarrollo y seguimiento a la actividad del simulacro nacional de respuesta a emergencias, donde se activó la sala de crisis, en enlace con la Unidad Nacional para la Gestión del Riesgo de Desastres y las entidades territoriales participantes.

NOVIEMBRE: 3/3 (100%)

Item	MUNICIPIO	No. Solicitudes recibidas (Denominador)	No. Solicitudes atendidas (Numerador)	Gestion realizada Resumen
1	CALI	1	1	Asistencia Técnica: se atiende llamado por parte de la Empresa ISA Intercolombia, para participar

				en el Foro "Sin Quemias Mejor", en el cual nos solicitan se socialice el componente de preparación para la respuesta, ante la temporada de Menos Lluvias, con influencia del Fenómeno de El Niño. Anexo: imagen
2	YUMBO	1	1	Asistencia Técnica: se atiende llamado por parte de la Empresa ISA Inter Colombia, para participar en el Foro "Sin Quemias Mejor", en el cual nos solicitan se socialice el componente de preparación para la respuesta, ante la temporada de Menos Lluvias, con influencia del Fenómeno de El Niño. Anexo: imagen
3	PALMIRA	1	1	Asistencia Técnica: se atiende llamado por parte de la Empresa ISA Inter Colombia, para participar en el Foro "Sin Quemias Mejor", en el cual nos solicitan se socialice el componente de preparación para la respuesta, ante la temporada de Menos Lluvias, con influencia del Fenómeno de El Niño. Anexo: imagen

Brindar apoyo en la implementación de lineamientos para un adecuado manejo del desastre en los escenarios del riesgo priorizados en el Valle del Cauca.

Se brindaron asistencias de tipo técnico, en atención y respuesta a las solicitudes y requerimientos allegados a nuestra Secretaría de Gestión del Riesgo de Desastres, dentro de la competencia del proceso de Manejo del Desastre, generando un impacto positivo y eficiente en beneficio de las comunidades Vallecaucanas.

Brindar apoyo en las emergencias y desastres.

Se brindo asistencia humanitaria a familias que fueron afectadas o damnificadas en emergencia por temporada de lluvias o fenómenos asociados a las mismas, en los Municipios del Valle del Cauca; salvaguardando sus derechos y acatando los principios como el de la inmediatez, contemplado en la ley 1523 del 24 de mayo del 2012, así mismo se brindó apoyo en temas de preparación para la respuesta a emergencia con los prestadores de servicio, asignados desde nuestra Secretaría de Gestión del Riesgo de Desastres, a las entidades territoriales.

También se elaboraron informes técnicos de emergencias presentadas, en los 40 Municipios y 2 Distritos del Valle del Cauca, los cuales contienen información detallada de: ubicación, tipo de evento, número de familias



afectadas, número de familias damnificadas, viviendas afectadas, entre otros. Con el fin de registrar el nivel de afectación en los territorios, para la toma de decisiones y acciones.

Brindar apoyo en la implementación de lineamientos para un adecuado manejo del desastre en los escenarios del riesgo priorizados en el Valle del Cauca.

En aras de propender por la implementación del Sistema de Comando de Incidentes, trabajamos en la articulación de diferentes instancias, para la divulgación del protocolo de solicitud de apoyo aéreo en el Valle del Cauca, el cual tiene como finalidad proponer acciones que permitan enfrentar la temporada que se avecina con acciones tendientes a la preparación de la respuesta a emergencias.

EVIDENCIAS

ABRIL

Evidencia 1. Actividad 1

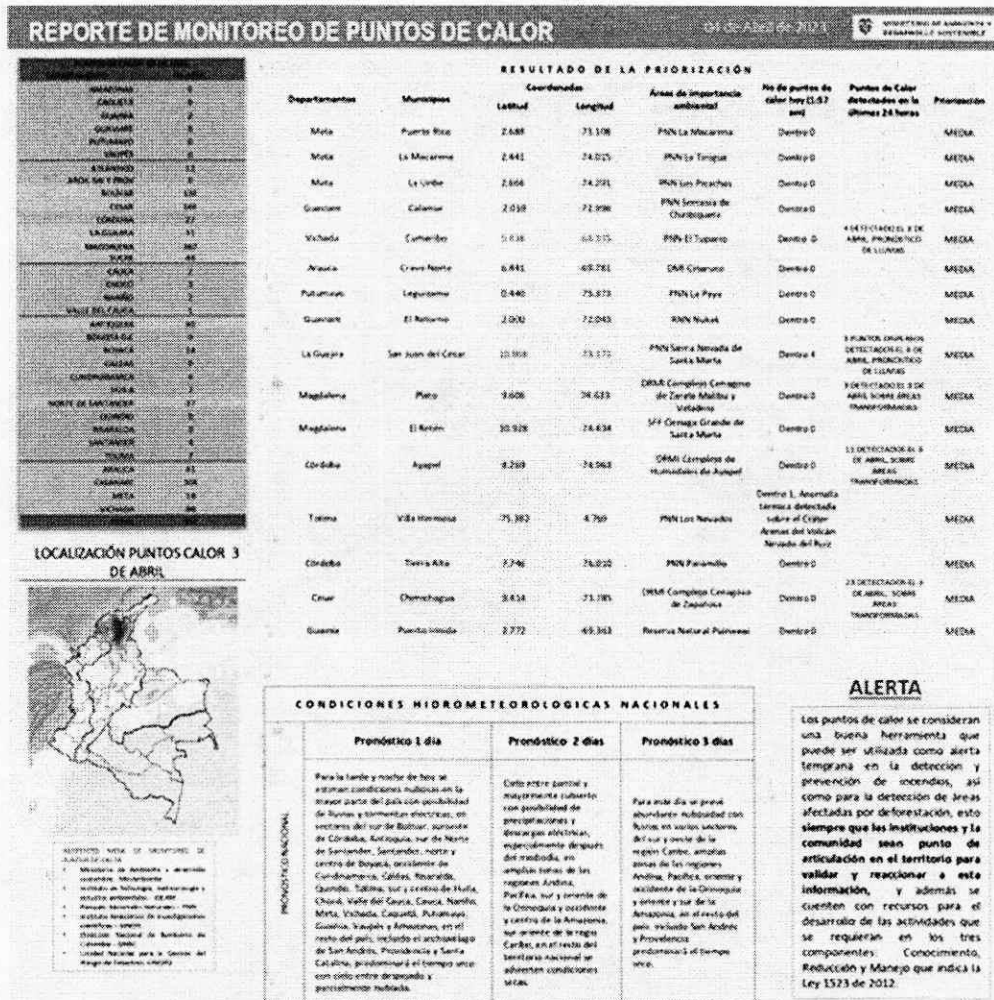



Imagen 1 (Registro de Monitoreo de Puntos de Calor (para los 42 Municipios, se realizó 3 veces en el mes)

Evidencia 2. Actividad 1

REPORTE DE MONITOREO DE PUNTOS DE CALOR

13 de Abril de 2012



Summary table with 2 columns: Department/Region and a numerical value. Includes departments like Cauca, Quindío, Valle del Cauca, etc.

LOCALIZACIÓN PUNTOS CALOR 17 DE ABRIL



- AGENCIAS NADA DE INTERÉS DE PUNTOS DE CALOR
- Ministerio del Ambiente y desarrollo sostenible - MinAmbiente
- Instituto de Tecnología, Investigación y Estudios Ambientales - IDEMA
- Parques Nacionales Naturales - PNN
- Instituto Administrativo de Investigaciones Científicas - IAC
- Defensor Nacional de Derechos de Colombia - DND
- Unidad Nacional para la Gestión del Riesgo de Desastres - UNGR

Table titled 'RESULTADO DE LA PRIORIZACIÓN' with columns: Departamentos, Municipios, Coordenadas (Latitud, Longitud), Áreas de importancia ambiental, No. de puntos de calor hoy (1:44 am), Puntos de Calor detectados en las últimas 24 horas, and Priorización. Includes entries for Meta, Guaviare, Arauca, Putumayo, La Guajira, Magdalena, Tolima, Córdoba, Cesar, Guaviare, Antioquia, and Cesar.

Table titled 'CONDICIONES HIDROMETEOROLÓGICAS NACIONALES' with columns: Pronóstico 1 día, Pronóstico 2 días, and Pronóstico 3 días. Includes a vertical label 'PRONOSTICO NACIONAL'.

ALERTA

Los puntos de calor se consideran una buena herramienta que puede ser utilizada como alerta temprana en la detección y prevención de incendios, así como para la detección de áreas afectadas por deforestación, esto siempre que las instituciones y la comunidad sean punto de articulación en el territorio para validar y reaccionar a esta información, y además se cuenten con recursos para el desarrollo de las actividades que se requieran en los tres componentes: Conocimiento, Reducción y Manejo que indica la Ley 1573 de 2012

NIVELES DE CONFIANZA (PUNTOS DE CALOR DEL 17 DE ABRIL)

>> ALTO 0% NOMINAL 92% BAJA 8%

LA INFORMACIÓN PRESENTADA DE PUNTOS DE CALOR EN EL PRESENTE REPORTE REFLEJA INFORMACIÓN QUE TIENE UN GRADO DE SEGURIDAD BASTANTE CORRESPONDIENTE A LA FUENTE DE DATOS Y A LA FORMA DE TOMA DE DATOS.

Imagen 2 (Imagen 2 (Registro de Monitoreo de Puntos de Calor (para los 42 Municipios, se realizó 3 veces en el mes)

Evidencia 3. Actividad 1

REPORTE DE MONITOREO DE PUNTOS DE CALOR 02 de Abril del 2023






Términos mesa de monitoreo de puntos de calor

¿QUÉ ES UN PUNTO DE CALOR?

Registro de anomalías térmicas sobre el terreno captadas por los sensores a bordo de los satélites.

Los Puntos de Calor no son necesariamente incendios o fuegos en las coberturas vegetales.

El número de puntos de calor registrados no siempre corresponde a la cantidad de fuegos, incendios u otros elementos que sean los causantes de la anomalía térmica.

Existen varios tipos de sensores que puede detectar "anomalías térmicas", para el tema de incendios los sensores MODIS y VIIRS son dos de los más populares y ambos de la NASA

Los puntos de calor se consideran una buena herramienta que puede ser útil como alerta temprana en la detección y prevención de incendios, siempre que las instituciones y la comunidad sean punto de articulación en el territorio para validar y reaccionar a esta información y además se cuenten con recursos para el desarrollo de las actividades que se requieran en los tres componentes Conocimiento, Reducción y Manejo que indica la Ley 1523 de 2012

Para consultar el detalle de los puntos ubicados en el país consulta aquí: [Monitoreo de puntos de calor en Colombia](#)

NIVELES DE CONFIANZA

Estos niveles ayudan a los usuarios a medir la calidad de puntos:

- **Alto:** Puntos que son detectados de día y noche y con saturación de anomalías por píxel.
- **Nominal:** Detectados en el día con temperaturas mayores a 15 Kelvin.
- **Bajo:** Detectados durante el día, puede haber contaminación con destellos solares, y presentar temperaturas menores a 15 Kelvin.

La información presentada en la ficha "REPORTE DE MONITOREO DE PUNTOS DE CALOR" no hace diferencia por niveles de confianza, sino que corresponde a la sumatoria de los puntos de todos los niveles

CRITERIOS DE PRIORIZACIÓN

Teniendo en cuenta que diariamente se presenta un elevado número de puntos de calor y que su verificación en campo es muy compleja, la mesa técnica de monitoreo ha definido unos criterios de priorización con el fin de que se puedan verificar la existencia o no de un incendio forestal en los ecosistemas de importancia estratégica.

- Cercanía de los puntos de calor. (Distancia <math>< 500m</math>)
- Áreas de importancia ambiental. (Parques naturales, humedales, páramos, distritos de manejo integrado, reservas)
- Tipo de cobertura o ecosistema.
- Condiciones hidrometeorológicas
- Históricas de eventos de incendios. (Presencia de incendios forestales).
- Proximidad a zonas de influencia de áreas de importancia ambiental.

RECOMENDACIONES

- Se recomienda a las autoridades departamentales, municipales y ambientales de los regiones Cauca, Andina, Occidente y Amambá, mantener el monitoreo de los diferentes sistemas de información del SIVA y SAGRD y así mismo activar los protocolos para la preparación, atención, control y extinción de incendios ante la presencia de incendios y quemados que se puedan presentar en estas regiones con el fin de reducir la afectación en el sistema de áreas protegidas y demás ecosistemas.
- Se recomienda prestar atención a las áreas afectadas por deforestación en la Amambá.
- Se recomienda especial atención en sectores en donde se ha presentado un aumento en los puntos de calor.
- Según la presencia de puntos de calor en los últimos de los últimos días (1 al 4 de abril), se recomienda prestar atención a las siguientes áreas protegidas del SINAP:

ÁREA PROTEGIDA	PUNTOS DE CALOR SOBRE ÁREA PROTEGIDA				Total general
	1/04/2023	2/04/2023	3/04/2023	4/04/2023	
Banaderes					
Cuenca Alta del Rio Camarones		1			1
Bosque Seco de la Vertiente Oriental del cerro Magdalena			1		1
Cerro Pintao Serranía del Perijá				1	1
Ciénaga Cereales y El Ocho		1			1
Complejo Cenagoso de Zapocosa	2	12	23		37
Complejo Zarate Malibay y Veladero	1		1		2
Complejo Cenagoso del Bajo Siniú			2		2
Complejo de Humedales Artial, Pozo y Oñuba	2				2
Complejo Lagunar de Futuena, Cucumbá y Palacio			1		1
Darien			1		1
de Perijá		1	1		2
Del Complejo de Humedales de Ayapel	3	2	11		16
Del Rio Mineco y sus Zonas Aledañas			2		2
El Tupiza			4		4
Los Nevados				1	1
Matá de Palma			1		1
Montes de Oca			1		1
Paramillo	2		1		3
Rio Leon			1		1
Serranía de Abibe	1				1
Serranía de los Tatigues			1		1
Sierra Nevada de Santa Marta	4	8	1	1	14
Total general	13	28	58	5	104

Imagen 3 (Registro de Monitoreo de Puntos de Calor (para los 42 Municipios, se realizó 3 veces en el mes)

Evidencia 4. Actividad 4




Imagen 4 (Registro fotografico de asistencia tecnica al Municipio de San Pedro por emergencia presentadas)

Evidencia 5. Actividad 1



Imagen 5 (Registro fotografico de asistencia tecnica al Municipio de San Pedro por emergencia presentadas)

Evidencia 6. Actividad 1

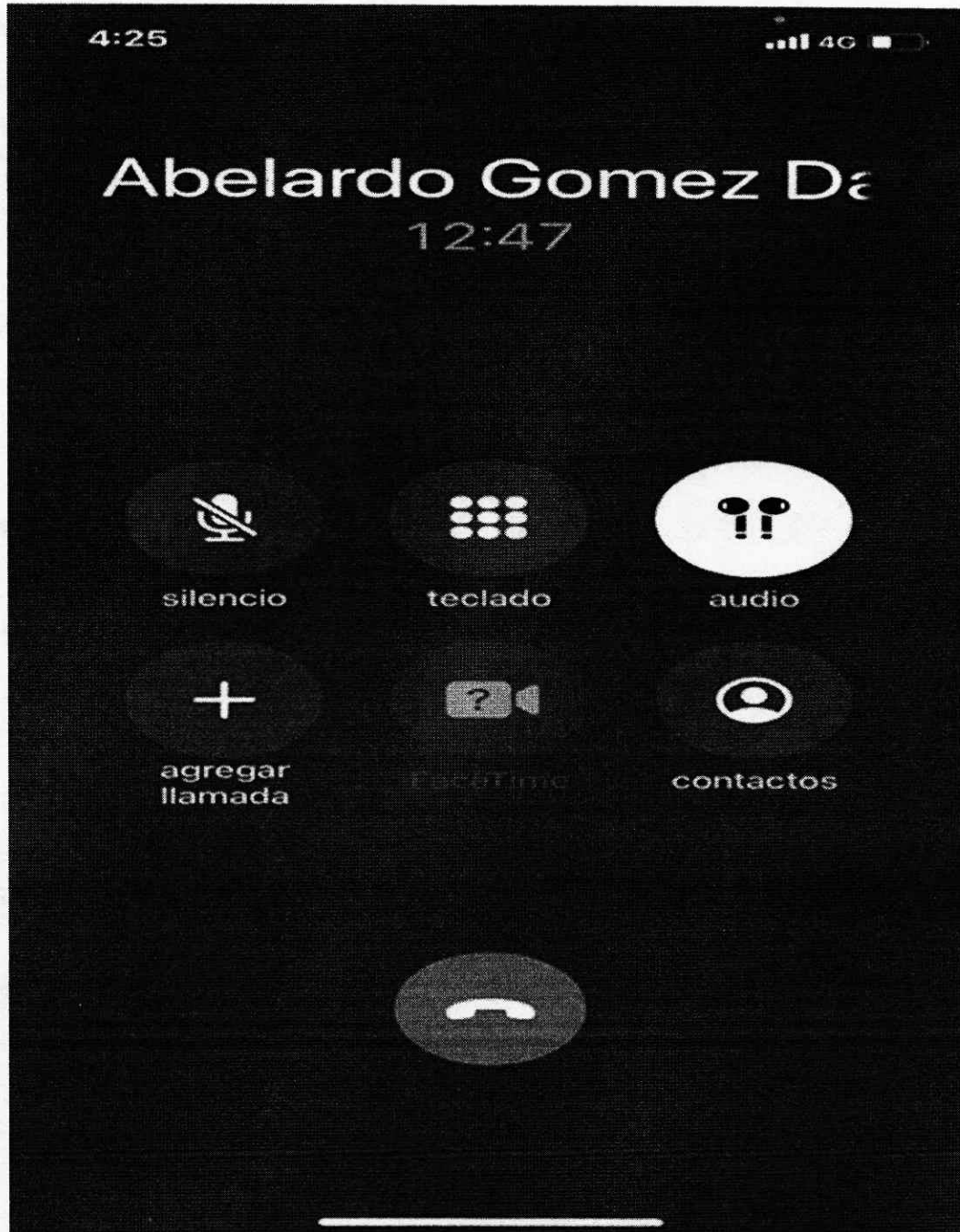



Imagen 6 (Evidencia Fotografica de la asistencia tecnica al Municipio de Calima Darien)

Evidencia 7. Actividad 1



1.430 - 27.01- 2023170548

Santiago de Cali, 26 de abril de 2023

Doctora:

DIANA MARCELA NAVIA QUICENO

Contralora Provincial para la Participación Ciudadana

Gerencia Departamental de Valle del Cauca

Correo electrónico: diana.navia@contraloria.gov.co

E. S. M.

Asunto: Requerimientos y nuevos lineamientos para el Boletín de Especial Seguimiento a Calamidades y Emergencias. - Oficio 2023EE0059861 del 20 de abril de 2023

Cordial saludo:

En atención al Oficio del asunto, mediante el cual manifiestan que *"En consonancia con los temas conversados con usted en reunión presencial realizada en nuestra gerencia el día martes 18 de abril de la presente anualidad, con participación de nuestro equipo y su funcionario enlace Luis David Medina, compartimos aquí los archivos soporte de las ilustraciones que se les hicieron y así procedan a su diligenciamiento y envío oportuno por parte de la Gestora Departamental del Riesgo a nuestro despacho, vía correo electrónico. Los formatos compartidos en archivos adjuntos, corresponden a dos (2) matrices en versión Excel, las cuales corresponden a lo siguiente:*

1. *Matriz Requerimientos Gestiones Del Riesgo: Fecha máxima de entrega, 26 de abril de 2023.*
2. *Ejemplo de Matriz Eventos Relevantes: Fecha máxima de entrega, 26 de abril de 2023.*

Adicionalmente, se adjunta el borrador de BOLETÍN, con corte a febrero de 2023, con la finalidad de que las cifras relacionadas con el Departamento del Valle y sus municipios, sean corroboradas, actualizadas y si es del caso, corregidas. Fecha máxima de entrega 26 de abril de 2023

De acuerdo a lo anterior nos permitimos hacer envío de las matrices correspondientes y el boletín requerido, sin embargo, respetuosamente hacemos unas precisiones sobre el denominado MATRIZ REQUERIMIENTOS GESTIONES DEL RIESGO, así:

NOTA 1: Es importante aclarar que estas cifras se deben consolidar a partir de información capturada desde los municipios, la cual nos encontramos requiriéndoles, ya que no tenemos sobre éstos poder coercitivo que los obligue a reportarnos.



Evidencia 8. Actividad 1



Así mismo, se debe de manifestar que no es posible realizar la actualización de las cifras en esta casilla, toda vez que en la interpretación no se identifica la definición de emergencias y desastres. Teniendo en cuenta que las declaratorias de calamidad pública se originan debido a la ocurrencia de emergencias, su grado de afectación y capacidad de respuesta del ente territorial.

NOTA 2: Frente a la información de la casilla OBRAS DE EMERGENCIAS, es pertinente aclarar que el accionar de esta dependencia frente a las situaciones atendidas NO versan sobre actividades constructivas de obra. Las que se ejecutan obedecen a alquiler de maquinaria amarilla para adelantar labores de recuperación, descolmatación y rehabilitación de vías, que no implican obra nueva.

Atentamente,

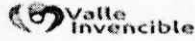
-ORIGINAL FIRMADO-

FRANCISCO JAVIER TENORIO LARA
SECRETARIO DE GESTION DEL RIESGO DE DESASTRES

Proyecto: Luis David Medina - Contratista apoyo técnico
Zuleima Gaviria Prado - Abogada Contratista
Revisó: Julián Alberto Ruiz Sánchez - Abogado contratista - ISGRO

Imagen 8 (Evidencia de la respuesta del requerimiento extensivo para los 40 municipios y 2 distritos del Valle del Cauca, emitido por la Contraloría Departamental)

Evidencia 1. Actividad 2



ACTA DE ENTREGA

Mediante la cual LA SECRETARÍA DE GESTIÓN DEL RIESGO Y DESASTRES DEL VALLE DEL CAUCA, hace entrega a la ALCALDIA del Municipio de Tuluá (V), en calidad de Alcalde de Jhoseth Andrés Roca Torres (V), identificado con cédula de ciudadanía No. 34.711.214.2 de Tuluá, Transmisión (300) AYUDAS HUMANITARIAS consistencia en:

KIT ALIMENTARIO	KIT COCINA	KIT ASEO	COLCHONES
100	100	100	0

Para constancia, se firma en el municipio de Tuluá a los 14 días del mes de Abril del 2023.

Entrega:


FRANCISCO JAVIER TENORIO LARA
Secretario de Gestión del Riesgo de Desastres Departamental.

Recibe constancia:

JOSÉ ANTONIO RIVERA de Tuluá (V).

Secretaría de Gestión del Riesgo
Calle 8ª No. 3-70. Piso 2
Tel. 5900882 ext. 113 - 115
www.vallevallecauca.gov.co

Imagen 1 (acta de entrega de ayudas humanitarias al Municipio de Tuluá para familias afectadas o damnificadas por emergencias presentadas)

Evidencia 2. Actividad 2.



Imagen 2 (registro fotografico de entrega de ayudas humanitarias en el Municipio de Tuluá a familias afectadas o dagnificadas por emergencias presentadas)

Evidencia 3. Actividad 2.




Imagen 3 (Registro fotografico entrega de ayudas humanitarias en el Municipio de Tuluá a familias afectadas o damnificadas por emergencias presentadas)

Evidencia 4. Actividad 2.

ACTA DE ENTREGA

Mediante la cual LA SECRETARIA DE GESTION DEL RIESGO Y DESASTRES DEL VALLE DEL CAUCA, hace entrega a la ALCALDIA del Municipio de FLORIDA (V), en cabeza de Miguel Enrique Naranjo, identificado(a) con cedula de ciudadanía No. 9000000000000 de ca, DOSCIENTOS NOVENTA Y SEIS (296) AYUDAS HUMANITARIAS consistentes en:

KIT ALIMENTARIO	KIT COCINA	KIT ASEO	COLCHONES
170	60	60	6

Para constancia, se firma en el municipio de Cali a los 03 dias del mes de abril del 2023.

Entrega:

FRANCISCO JAVIER TENORIO LARA
Secretario de Gestión del Riesgo de Desastres Departamental.

Recibi conforme:

C.C. No. 9000000000000 de ca (V).

Secretaría de Gestión del Riesgo
Calle 8ª No. 5-70 - Piso 2
Tel. 8900888 ext. 113 - 115
www.valledelcauca.gov.co

Imagen 4 (Acta de entrega de ayudas Humanitarias al Municipio de Florida por emergencias presentadas)

Evidencia 5. Actividad 2



Imagen 5 (Registro Fotográfico entrega de ayudas humanitarias al Municipio de Florida)

Evidencia 6. Actividad 2



ACTA DE ENTREGA

Mediante la cual LA SECRETARIA DE GESTION DEL RIESGO Y DESASTRES DEL VALLE DEL CAUCA, hace entrega a la ALCALDIA del Municipio de SEVILLA VALLE DEL CAUCA, en cabeza de MIGUEL ANDRES GARCIA VILLEGAS, identificado(a) con cedula de ciudadanía 1.061.720.904 de Popayán, de (900) AYUDAS HUMANITARIAS consistentes en:

KIT ALIMENTARIO	KIT COCINA	KIT ASEO	COLCHONES
300	300	300	N/A


Para constancia, se firma en el municipio de Sevilla a los 15 días del mes de abril del 2023.

Entrega,



FRANCISCO JAVIER TENORIO LARA
Secretario de Gestión del Riesgo de Desastres Departamental.

Recibi conforme,



MIGUEL ANDRES GARCIA VILLEGAS
Jefe de la Oficina Asesora de Planeación
Coordinador Municipal de Gestión del Riesgo y Desastre
CC. 1061720904 de Popayán

Secretaría de Gestión del Riesgo
Calle 8ª No. 5-70- Piso 2
Tel. 8900888 ext. 113 - 115
www.valledelcauca.gov.co

Imagen 6 (Acta de entrega de ayudas humanitarias al Municipio de Sevilla por emergencias presentadas)

Evidencia 7. Actividad 2.




Imagen 7 (Registro fotográfico de entrega de ayudas humanitarias del Municipio de Sevilla a familias afectadas damnificadas por emergencias presentadas)

Evidencia 8. Actividad 2.




Imagen 8 (Registro fotográfico de entrega de ayudas humanitarias del Municipio de Sevilla a familias afectadas damnificadas por emergencias presentadas)

Evidencia 9. Actividad 2.



ACTA DE ENTREGA

Mediante la cual LA SECRETARIA DE GESTION DEL RIESGO Y DESASTRES DEL VALLE DEL CAUCA, hace entrega a la ALCALDIA del Municipio de Andalucía en cabeza de Arifa Posso (VI), identificada(a) con cedula de ciudadanía No. 29.145.346 de Andalucía, Valle () AYUDAS HUMANITARIAS consistentes en:

KIT ALIMENTARIO	KIT COCINA	KIT ASEO	COLCHONES
100	100	100	—

Para constancia, se firma en el municipio de Andalucía a los 4 días del mes de Abril del 2023.

Entrega,

FRANCISCO JAVIER TENORIO LARA
Secretario de Gestión del Riesgo de Desastres Departamental.

Recibí conforme,

C.C. No. 29.145.346 de Andalucía (VI) Arifa

Secretaria de Gestión del Riesgo
Calle 8ª No. 5-70- Piso 2
Tel. 8900888 ext. 113 - 115
www.valledelcauca.gov.co

Imagen 9 (Acta de entrega de ayudas humanitarias al Municipio de Andalucía a familias afectadas o damnificadas por emergencias presentadas)

Evidencia 10. Actividad 2.



Imagen 10 (Registro fotografico de entrega de ayudas humanitarias en el Municipio de Andalucia por emergencias presentadas)

Evidencia 11. Actividad 2.



Imagen 11 (Registro fotografico de entrega de ayudas humanitarias en el Municipio de Andalucia por emergencias presentadas)

Evidencia 12. Actividad 2.




ACTA DE ENTREGA

Mediante la cual LA SECRETARIA DE GESTION DEL RIESGO Y DESASTRES DEL VALLE DEL CAUCA, hace entrega a la ALCALDIA del Municipio de Bugalagrande (V), en cabeza de Julio César Rojas Trujillo, identificado(a) con cedula de ciudadanía No. 94.389.449 de Tuluá, Valle del Cauca (660) AYUDAS HUMANITARIAS consistentes en:

KIT ALIMENTARIO	KIT COCINA	KIT ASEO	COLCHONES
200	200	200	60


Para constancia, se firma en el municipio de Bugalagrande a los 7 días del mes de Abril del 2023.

Entrega,



FRANCISCO JAVIER TENORIO LARA
Secretario de Gestión del Riesgo de Desastres Departamental.

Recibe/confirma,



C.C. No. _____ de Tuluá (V).

Secretaría de Gestión del Riesgo
Calle 8ª No. 5-70 - Piso 2
Tel. 8900888 ext. 113 - 115
www.valledelcauca.gov.co

Yo 20.

Imagen 12 (Acta de entrega de ayudas humanitarias al Municipio de Buga la Grade para familias afectadas o damnificadas por emergencias presentadas)

Evidencia 13. Actividad 2





Imagen 13 (Registro Fotografico de la entrega de ayudas humanitarias a familias afectadas o damnificadas en el Municipio de Buga la Grande)

Evidencia 14. Actividad 2



Imagen 14 (Registro Fotografico de la entrega de ayudas humanitarias a familias afectadas o damnificadas en el Municipio de Buga la Grande)

Evidencia 15. Actividad 2




ACTA DE ENTREGA

Mediante la cual LA SECRETARIA DE GESTION DEL RIESGO Y DESASTRES DEL VALLE DEL CAUCA, hace entrega a la ALCALDIA del Municipio de BOLIVAR (V), en cabeza de Mercedes Cardo Patiño, identificado(a) con cedula de ciudadanía No. 16 549 488 de Bolivar TRESCIENTAS (300) AYUDAS HUMANITARIAS consistentes en:

KIT ALIMENTARIO	KIT COCINA	KIT ASEO	COLCHONES
150	0	150	0

Para constancia, se firma en el municipio de Cali a los 14 días del mes de abril del 2023.

Entrega.



FRANCISCO JAVIER TENORIO LARA
Secretario de Gestión del Riesgo de Desastres Departamental.

Recibí conforme.



C.C. No. 16 549 488 de Bolivar (V).

Secretaria de Gestión del Riesgo
Calle 8ª No. 5-70- Piso 2
Tel. 8900888 ext. 113 - 115
www.valledelcauca.gov.co

Imagen 15 (Acta de entrega de ayudas humanitarias al Municipio de Bolivar para familias afectadas o damnificadas por emergencias presentadas)

Evidencia 16. Actividad 2



Imagen 16 (Registro fotografico de entrega de ayudas humanitarias a familias afectadas o damnificadas en el Municipio de Bolivar por emergencias presentadas)

Evidencia 17. Actividad 2



Imagen 17 (Registro fotografico de entrega de ayudas humanitarias a familias afectadas o damnificadas en el Municipio de Bolivar por emergencias presentadas)

Evidencia 18. Actividad 2



GOBERNACIÓN
VALLE DEL CAUCA
Secretaría de Gestión
del Riesgo de Desastres

ACTA DE ENTREGA

Mediante la cual LA SECRETARIA DE GESTION DEL RIESGO Y DESASTRES DEL VALLE DEL CAUCA, hace entrega a la ALCALDIA del Municipio de Rio Frio (V), en cabeza de Heriberto Coca Aguilar (V), identificado(a) con cedula de ciudadanía No. 16.428.616 de Rio Frio, Valle (V) AYUDAS HUMANITARIAS consistentes en:

KIT ALIMENTARIO	KIT COCINA	KIT ASEO	COLCHONES
150	150	150	0

Para constancia, se firma en el municipio de Rio Frio a los 14 días del mes de abril del 2023.

Entrega,



FRANCISCO JAVIER TENORIO LARA
Secretario de Gestión del Riesgo de Desastres Departamental.

Recibí conforme,



C.C. No. 6.428.616 de Rio Frio (V).

Secretaría de Gestión del Riesgo
Calle 8ª No. 5-70- Piso 2
Tel. 8900888 ext. 113 - 115
www.valledelcauca.gov.co

Imagen 18 (Acta de entrega de ayudas humanitarias al Municipio de Rio Frio para familias afectadas o damnificadas por emergencias presentadas)

Evidencia 19. Actividad 2




Imagen 19 (Registro fotografico de entrega de ayudas humanitarias a familias afectadas o damnificadas en el Municipio de Rio Frio por emergencias presentadas

Evidencia 20. Actividad 2



Imagen 20 (Registro fotografico de entrega de ayudas humanitarias a familias afectadas o damnificadas en el Municipio de Rio Frio por emergencias presentadas)

Evidencia 21. Actividad 2



Seguimos atentos a las situaciones que se presentan en el territorio.

Francisco Javier Tenorio Lara
Secretario de Gestión del Riesgo de Desastres,
Gobernación del Valle del Cauca

Etiquetas: Carlos Andrés Álvarez S., Francis Castellón,
Renee Luz David Maza C., Tenorio Contreras,
Apellidos: Francisco Javier Tenorio Lara, Secretario de Gestión del Riesgo de Desastres



BALANCE PRELIMINAR DE LA SECRETARÍA DEPARTAMENTAL DE
GESTIÓN DE RIESGOS Y DESASTRES, VALLE DEL CAUCA

REPORTE DE AFECTACIONES PRESENTADAS POR OLA INVERNAL DEL
DEPARTAMENTO DEL VALLE DEL CAUCA

Debido a la variabilidad climática del día 17 al 23 de Abril, en el Departamento del Valle del Cauca, donde se vieron afectadas la zona norte, la zona Centro y La Zona Sur. Desde el IDEAM comunica al Sistema Nacional para la Gestión del Riesgo de Desastres (SNGRD) y al Sistema Nacional Ambiental (SINA) Bogotá C.C. 23 de Abril de 2023 Hora de actualización: 06:00 H.C



PARA TOMAR ACCIÓN Advierte a los sistemas de prevención y atención de desastres sobre la amenaza que puede ocasionar un fenómeno con efectos adversos sobre la población, el cual requiere la atención inmediata por parte de la población y de los cuerpos de atención y socorro. Se emite una alerta solo cuando la identificación de un evento extraordinario indique la probabilidad de amenaza eminente y cuando la gravedad del fenómeno implique la movilización de personas y equipos, interrumpiendo el normal desarrollo de sus actividades cotidianas.

PARA PREPARARSE Indica la presencia de un fenómeno. No implica amenaza inmediata y como tal es catalogado como un mensaje para informarse y prepararse. El aviso implica vigilancia continua y que las condiciones son propicias para el desarrollo de un fenómeno, sin que se requiera permanecer alerta.



PARA INFORMARSE Es un mensaje oficial por el cual se difunde información. Por lo regular se refiere a eventos observados, registrados o reportados y puede contener algunos elementos de pronósticos a manera de orientación. Por sus características preventivas y futuras ofrece del aviso y de la alerta, y por lo general no está encaminado a alertar sino a informar.



CONDICIONES NORMALES La información que se suministra se encuentra dentro de los rangos normales.

Imagen 21 (Registro del documento tecnico de balance de afectaciones y fallecidos de los 40 Municipios y 2 Distritos del Departamento del valle Cauca, aleborados por personal tecnico de la Secretaria de Gestion de Riesgo de Desastre)

Evidencia 22. Actividad 2



**BALANCE PRELIMINAR DE LA SECRETARIA DEPARTAMENTAL DE
GESTIÓN DE RIESGOS Y DESASTRES, VALLE DEL CAUCA**

**REPORTE DE AFECTACIONES PRESENTADAS POR OLA INVERNAL
DEL DEPARTAMENTO DEL VALLE DEL CAUCA**

Debido a la variabilidad climática del día 01 al 12 de Abril, en el Departamento del Valle del Cauca, donde se vieron afectadas la zona norte, la zona Centro y La Zona Sur, Donde el IDEAM comunica al Sistema Nacional para la Gestión del Riesgo de Desastres (SNGRD) y al Sistema Nacional Ambiental (SINA) Bogotá C.C. 01 de Abril de 2023 Hora de actualización 06 00 HLC



PARA TOMAR ACCIÓN Advierte a los sistemas de prevención y atención de desastres sobre la amenaza que puede ocasionar un fenómeno con efectos adversos sobre la población, el cual requiere la atención inmediata por parte de la población y de los cuerpos de atención y socorro. Se emite una alerta solo cuando la identificación de un evento extraordinario indique la probabilidad de amenaza inminente y cuando la gravedad del fenómeno implique la movilización de personas y equipos, interrumpiendo el normal desarrollo de sus actividades cotidianas.

PARA PREPARARSE Indica la presencia de un fenómeno. No implica amenaza inmediata y como tanto es catalogado como un mensaje para informarse y prepararse. El aviso implica vigilancia continua ya que las condiciones son propicias para el desarrollo de un fenómeno, sin que se requiera permanecer alerta.



PARA INFORMARSE Es un mensaje oficial por el cual se difunde información. Por lo regular se refiere a eventos observados, registrados o reportados y puede contener algunos elementos de pronóstico a manera de orientación. Por sus características pretéritas y futuras difiere del aviso y de la alerta, y por lo general no está encaminado a alertar sino a informar.



CONDICIONES NORMALES La información que se suministra se encuentra dentro de los rangos normales.



Riesgo de Ombro

Seguimos atentos a las situaciones que se presentan en el territorio

Francisco Javier Tenorio Lara
Secretario de Gestión del Riesgo de Desastres
Gobernador del Valle del Cauca

Elaboró: Carlos Andrés Álvarez / Técnico Contraloría
Revisó: Luis David Restrepo S. / Técnico Contraloría
Aprobó: Francisco Javier Tenorio Lara / Secretario de Gestión del Riesgo de Desastres

Imagen 22 (Registro del documento tecnico de balance de afectaciones y fallecidos de los 40 Municipios y 2 Distritos del Departamento del valle Cauca, alebaorados por personal tecnico de la Secretaria de Gestion de Riesgo de Desastre)

Evidencia 23. Actividad 2



Imagen 23 (Registro fotografico apoyo al municipio de Bagalagrande por parte de nuestro enlace municipal)

Evidencia 24. Actividad 2




Imagen 24 (Registro fotografico apoyo al municipio de Bagalagrande por parte de nuestro enlace municipal)

Evidencia 25. Actividad 2



Imagen 25 (Registro fotografico apoyo al municipio de Bagalagrande por parte de nuestro enlace municipal)

Evidencia 26. Actividad 2



Imagen 26 (Registro fotografico apoyo al municipio de Bagalagrande por parte de nuestro enlace municipal)

Evidencia 27. Actividad 2



Imagen 27 (Registro fotografico apoyo al municipio de Buaventura por parte de nuestro enlace municipal)

Evidencia 28. Actividad 2





Imagen 28 (Registro fotografico apoyo al municipio de Buaventura por parte de nuestro enlace municipal)

Evidencia 29. Actividad 2



Evidencia 30. Actividad 2



Imagen 30(Registro fotografico apoyo al municipio de Bagalagrande por parte de nuestro enlace municipal)

Evidencia 31. Actividad 2




Imagen 31 (Registro fotografico apoyo al municipio de San pedro por parte de nuestro enlace municipal)



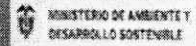
Imagen 32 (Registro fotografico apoyo al municipio de San pedro por parte de nuestro enlace municipal)

MAYO

Evidencia 1. Actividad 1

REPORTE DE MONITOREO DE PUNTOS DE CALOR

2 de Mayo de 2023



DEPARTAMENTO	PUNTOS DE CALOR
AMAZONAS	1
CAQUETA	3
GUAINIA	0
GUAVIARE	0
Putumayo	1
VAUPES	0
ATLANTICO	0
ARCH. SAN Y. PROV.	0
BOLIVAR	0
CEZAR	4
CORDOBA	0
LA GUAJIRA	7
MAGDALENA	5
SUCRE	2
CAUCA	0
CHOCO	1
NARIÑO	0
VALLE DEL CAUCA	1
ANTIOQUIA	0
BOGOTA D.C.	1
BOLIVIA	0
BOYACA	0
CAJUMARI	1
CUNDINAMARCA	4
HUILA	0
NORTE DE SANTANDER	10
QUINDIO	0
RISARALDA	0
SANTANDER	1
TOLIMA	7
ARAUCA	15
CASANARE	21
META	1
VICHADA	18

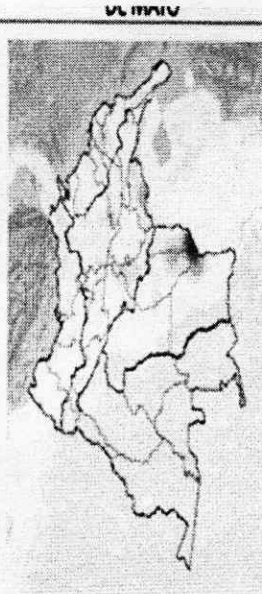
RESULTADO DE LA PRIORIZACIÓN

Departamentos	Municipios	Coordenadas		Áreas de importancia ambiental	No de puntos de calor hoy (2-20 am)	Puntos de Calor detectados en la últimas 24 horas	Priorización
		Latitud	Longitud				
Vichada	Santa Rita	5.196	-58.109	PNN El Tuparro	Dentro 0	-	MEDIA
Arauca	Cravo Norte	6.257	-69.566	DMI Cinaruco	Dentro 1	29 Detectados el 1 de mayo sobre herbazales	ALTA
Norte de Santander	Teorama	9.176	-72.984	PNN Catatumbo Bari	Dentro 0	-	MEDIA
La Guajira	Riohacha	10.868	-73.259	PNN Sierra NS6 nevada de Santa Marta	Dentro 0	-	MEDIA
Magdalena	Santa Ana	9.606	-74.633	DRMI Complejo Cenagoso de Zarate Malibu y Veladero	Dentro 0	-	MEDIA
Magdalena	El Retén	10.928	-74.434	SFF Ciénaga Grande de Santa Marta	Dentro 0	-	MEDIA
Córdoba	Ayapel	8.269	-74.963	DRMI Complejo de Humedales de Ayapel	Dentro 0	-	MEDIA
Tolima	Villa Hermosa	-75.382	4.769	PNN Los Nevados	Dentro 0	1 detectado sobre el cráter arenas	MEDIA
Córdoba	Tierra Alta	7.746	-76.090	PNN Paramillo	Dentro 0	-	MEDIA
Cesar	Chimichagua	9.414	-73.785	DRMI Complejo Cenagoso de Zapotosa	Dentro 0	-	MEDIA
Guainia	Puerto Inrida	2.772	-69.363	Reserva Natural Punalawai	Dentro 0	-	MEDIA
Antioquia	Nechi	8.019	-74.687	DRMI Ciénagas el Sapo y el hoyo grande	Dentro 0	-	MEDIA
Cesar	AgustinCodazzi	9.996	-72.992	PNR Serranía del Perijá	Dentro 0	-	MEDIA
Chocó	Acandí	8.386	-77.179	DNMI de la Playona y la Loma de Caleta	Dentro 0	-	MEDIA
Magdalena	Sitonuevo	10.963	-74.502	Via Parque Isla Salamanca	Dentro 0	-	MEDIA

LOCALIZACIÓN PUNTOS CALOR 1
DE MAYO

Imagen 1 (Registro de Monitoreo de Puntos de Calor (para los 42 Municipios, se realizó 5 veces en el mes).

Evidencia 2. Actividad 1



ASISTENTES MESA DE MONITOREO DE
PUNTOS DE CALOR

- Ministerio de Ambiente y desarrollo sostenible - MAASBiente
- Instituto de Hidrología, Meteorología y Estudios Ambientales - IDEAM
- Parques Nacionales Naturales - PNN
- Instituto Amazónico de Investigaciones Científicas - SINCHI
- Dirección Nacional de Bomberos de Colombia - DNBC
- Unidad Nacional para la Gestión del Riesgo de Desastres - UNGRD

CONDICIONES HIDROMETEOROLÓGICAS NACIONALES

	Pronóstico 1 día	Pronóstico 2 días	Pronóstico 3 días
PRONÓSTICO NACIONAL	Para el día de hoy se estiman descensos de lluvia en las regiones Caribe, oriente de la Andina y Orinoquía. Los mayores volúmenes de lluvia se prevén en zonas de Chocó, sur y occidente de Valle del Cauca, Cauca, sectores de Nariño, occidente de Antioquia, Tolima y Huila y Cundinamarca, occidente y centro de Caquetá y Putumayo, Vaupés, Guainía, y Meta.	Se mantendrán bajos los niveles de precipitación en las regiones Caribe, oriente de la Andina y norte de la Orinoquía. Las precipitaciones de mayor intensidad se esperan en Magdalena, Córdoba, norte y occidente de Antioquia, sur de Santander, occidente de Boyacá, sur de Cundinamarca, Huila, Chocó, occidente de Valle del Cauca y Cauca, centro y occidente de Nariño, sur de Meta y diferentes sectores de Caquetá, Putumayo, Amazonas, Guaviare, Vaupés y Guainía.	Se espera precipitaciones al occidente de la región Caribe, centro y occidente de la Andina, amplios sectores de las regiones Pacífica y Amazonia y centro y sur de la región Orinoquía. Lluvias fuertes en Chocó, Cauca, Nariño, Caquetá, Putumayo, Vaupés, Guaviare, y Vichada.

ALERTA

Los puntos de calor se consideran una buena herramienta que puede ser utilizada como alerta temprana en la detección y prevención de incendios, así como para la detección de áreas afectadas por deforestación, esto siempre que las instituciones y la comunidad sean punto de articulación en el territorio para validar y reaccionar a esta información, y además se cuenten con recursos para el desarrollo de las actividades que se requieran en los tres componentes: Conocimiento, Reducción y Manejo que indica la Ley 1523 de 2012.

NIVELES DE CONFIANZA

(PUNTOS DE CALOR DEL 1 DE MAYO)



ALTO

5%

NOMINAL

89%

BAJA

6%

LA INFORMACIÓN PRESENTADA DE PUNTOS DE CALOR EN EL PRESENTE INFORME NO HACE DIFERENCIA POR NIVELES DE CONFIANZA, SINO QUE CORRESPONDE A LA SUMATORIA DE LOS PUNTOS DE TODOS LOS NIVELES

Imagen 2 (Registro de Monitoreo de Puntos de Calor (para los 42 Municipios, se realizó 5 veces en el mes).

Evidencia 3. Actividad 1

M Gmail puntos de calor X [Settings icons]

← [Navigation icons] 1 de muchas < >

Fwd: REPORTE DE MONITOREO DE PUNTOS DE CALOR 2 DE MAYO Recibidos x [Actions]

M Comite Departamental Valle [Profile icon] [Actions] [More options] mié, 2 may, 15:20 (hace 6 días)

para ALCALÁ, ANDALUCÍA, ANSERMANUEVO, alcaldia@arpella-valle.gov.co, gestordelriesgo, Arbitron, Gestordelriesgo, gestordelriesgo, Rodrigo, gestordelriesgo, oficina, GerenciaOperacion, gestordelriesgo

Buenas tardes.

Se remite el presente para su conocimiento y fines pertinentes. Gracias por su atención.

Atentamente,

Secretaria Departamental de Gestión del Riesgo de Desastres
Gobernación del Valle del Cauca
Tel. 6200000 ext. 3500

----- Forwarded message -----

De: CITEL UNGRD <citel@gestordelriesgo.gov.co>
Date: mar, 2 may 2023 a las 8:40
Subject: Fwd: REPORTE DE MONITOREO DE PUNTOS DE CALOR 2 DE MAYO

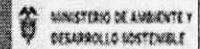
To: CDGRD Atlántico Candelaria de Jesús Hernández Herrera <cdgrd.atlantico@gestordelriesgo.gov.co>, CMGRD Pereira - Risaralá Alexander Galindo <cmgrd.pereira@gestordelriesgo.gov.co>, CDGRD Guaviare EDWIN USECHE NIÑO <cdgrd.guaviare@gestordelriesgo.gov.co>, CMGRD Florencia Andrés Yules <cmgrd.florencia@gestordelriesgo.gov.co>, CDGRD Bolívar José Reimundo Ricaurte Gómez <cdgrd.bolivar@gestordelriesgo.gov.co>, CMGRD Manizales ALEXA YADIRA MORALES CORREA <cmgrd.manizales@gestordelriesgo.gov.co>, CDGRD La Guajira Stalfany Alencia <cdgrd.guajira@gestordelriesgo.gov.co>, CMGRD Mocoa Joseph Batera <cmgrd.mocoa@gestordelriesgo.gov.co>, CMGRD Muni Johan Sebastián Novoa Martínez <cmgrd.muni@gestordelriesgo.gov.co>, CMGRD Cartagena FERNANDO ANTONIO ABELLO RUBIANO <cmgrd.cartagena@gestordelriesgo.gov.co>, CDGRD Cauquetá Wilson Silva Calderon <cdgrd.cauquetá@gestordelriesgo.gov.co>, CDGRD Quindío Mónica María Camacho <cdgrd.quindío@gestordelriesgo.gov.co>, CDGRD Santander Fabian Andrés Vargas Pomas <cdgrd.santander@gestordelriesgo.gov.co>, Comité Departamental Cauca <cdgrd.cauca@gestordelriesgo.gov.co>, CDGRD Cundinamarca Arjie Herrera <cdgrd.cundinamarca@gestordelriesgo.gov.co>, CDGRD Casanare Arvey Méndez Acosta <cdgrd.casanare@gestordelriesgo.gov.co>, CDGRD Risaralá Diana C Ramirez <cdgrd.risaralá@gestordelriesgo.gov.co>, CDGRD Amazonas Martha Cecilia Roldán Arriaza <cdgrd.amazonas@gestordelriesgo.gov.co>, DAGRAN CDGRD Antioquia JAIME ENRIQUE COMF7

Imagen 3 (Registro de Monitoreo de Puntos de Calor (para los 42 Municipios, se realizó 5 veces en el mes).

Evidencia 4. Actividad 1

REPORTE DE MONITOREO DE PUNTOS DE CALOR

5 de Mayo de 2023



DEPARTAMENTO	PUNTO DE CALOR
AMAZONAS	0
CAQUETA	0
GUAINIA	0
GUAPIRE	0
Putumayo	0
VAUPES	0
ATLANTICO	2
ARCHA Y PROV	0
BOLIVAR	43
CESAR	20
CÓRDOBA	19
LA GUIRA	23
MAGDALENA	10
SUCRE	9
CAUCA	14
CHOCO	8
NARIÑO	2
VALLE DEL CAUCA	6
ANTIOQUIA	148
BOGOTÁ D.C	1
BOYACÁ	15
CALDAS	7
CUNDINAMARCA	6
HUILA	5
NORTE DE SANTANDER	74
QUINDIO	0
RISARALDA	0
SANTANDER	22
TOLIMA	32
ARAUCA	90
CASANARE	112
META	17
VICHADA	72

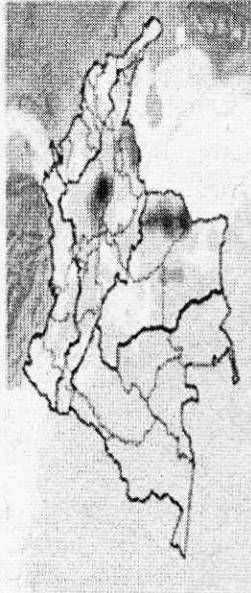
LOCALIZACIÓN PUNTOS CALOR 4
DE MAYO

RESULTADO DE LA PRIORIZACIÓN

Departamentos	Municipios	Coordenadas		Áreas de importancia ambiental	No de puntos de calor hoy (2:14 am)	Puntos de Calor detectados en la últimas 24 horas	Priorización
		Latitud	Longitud				
Vichada	Santa Rita	5.196	-68.109	PNN El Tuparro	Dentro 0	-	MEDIA
Arauca	Arauca	6.735	-70.121	DMI Cinaruco	Dentro 0	5 Detectados el 4 de mayo sobre herbazales	ALTA
Norte de Santander	Cucutilla	7.433	-72.067	PNR Sisavita	Dentro 0	2 Detectados el 4 de mayo sobre herbazales	ALTA
La Guajira	San Juan del César	10.873	-73.158	PNN Sierra Nevada de Santa Marta	Dentro 5, 4 de estos concentrados sobre cobertura tipo herbazal	-	ALTA
Magdalena	Santa Ana	9.606	-74.633	DRMI Complejo Cenagoso de Zarate Maillo y Veladero	Dentro 0	6 Detectados sobre áreas transformadas	MEDIA
Magdalena	El Retén	10.928	-74.434	SFF Ciénaga Grande de Santa Marta	Dentro 0	-	MEDIA
Córdoba	Ayapel	8.269	-74.963	DRMI Complejo de Humedales de Ayapel	Dentro 0	4 Detectados sobre áreas transformadas	MEDIA
Tolima	Villa Hermosa	-75.382	4.769	PNN Los Nevados	Dentro 0	1 detectado sobre el cráter arenas	MEDIA
Córdoba	Tierra Alta	7.746	-76.010	PNN Paramillo	Dentro 0	-	MEDIA
Cesar	Chimichagua	9.414	-73.785	DRMI Complejo Cenagoso de Zapotosa	Dentro 0	-	MEDIA
Guainia	Puerto Inrida	2.772	-69.363	Reserva Natural Puinawai	Dentro 0	-	MEDIA
Antioquia	Nechi	8.019	-74.687	DRMI Ciénagas el Sapo y el hoyo grande	Dentro 0	-	MEDIA
Cesar	Agustín Codazzi	9.996	-72.992	PNR Serranía del Perijá	Dentro 0	-	MEDIA
Chocó	Acandí	8.386	-77.179	DNMI de la Playona y la Loma de Caleta	Dentro 0	-	MEDIA
Magdalena	Sitonuevo	10.963	-74.502	Vía Parque Isla Salamanca	Dentro 0	-	MEDIA

Imagen 4 (Registro de Monitoreo de Puntos de Calor (para los 42 Municipios, se realizó 5 veces en el mes).

Evidencia 5 Actividad 1



ASISTENTES MESA DE MONITOREO DE
PUNTOS DE CALOR

- Ministerio de Ambiente y Desarrollo Sostenible - MinAmbiente
- Instituto de Hidrología, Meteorología y Estudios Ambientales - IDEAM
- Parques Nacionales Naturales - PNN
- Instituto Arandina de Investigaciones Científicas - INACI
- Dirección Nacional de Bomberos de Colombia - DNBC
- Unidad Nacional para la Gestión del Riesgo de Desastres - UNGRD

CONDICIONES HIDROMETEOROLOGICAS NACIONALES

	Pronóstico 1 día	Pronóstico 2 días	Pronóstico 3 días
PRONÓSTICO NACIONAL	Para el día de hoy se prevé predominio de tiempo seco en amplias zonas de las regiones Caribe, norte de la Orinoquía y nororiente de la Amazonia. Por el contrario, para el occidente de la región Pacífica se estiman lluvias de moderada a fuerte intensidad, así como zonas del oriente de Caquetá, nororiente de Amazonas y centro de Vaupés. En la región Andina se estiman las lluvias de mayor intensidad en Antioquia, Santander y occidente del eje cafetero.	Se estima aumento de las precipitaciones a nivel nacional, las lluvias de mayor intensidad se prevén en la región Pacífica, norte de la Andina, sur occidente de la Orinoquía, sur y occidente de la Amazonia, por su parte, en las zonas del centro y oriente de la región Caribe y norte de la Orinoquía se estima predominio de tiempo seco.	Se espera condiciones secas en centro y oriente de la región Caribe, centro y norte de la Orinoquía, así como áreas de Norte de Santander, Boyacá, Tolima y Huila. Las precipitaciones de mayor intensidad se estiman en Chocó, Antioquia, sur de Bolívar, Santander, Caquetá, Amazonas, Vaupés y Guainía.

ALERTA

Los puntos de calor se consideran una buena herramienta que puede ser utilizada como alerta temprana en la detección y prevención de incendios, así como para la detección de áreas afectadas por deforestación, esto siempre que las instituciones y la comunidad sean punto de articulación en el territorio para validar y reaccionar a esta información, y además se cuenten con recursos para el desarrollo de las actividades que se requieran en los tres componentes: Conocimiento, Reducción y Manejo que indica la Ley 1523 de 2012.

NIVELES DE CONFIANZA

(PUNTOS DE CALOR DEL 4 DE MAYO)



ALTO

5 %

NOMINAL

93 %

BAJA

1 %

LA INFORMACIÓN PRESENTADA DE PUNTOS DE CALOR EN EL PRESENTE REPORTE NO HACE DIFERENCIA POR NIVELES DE CONFIANZA, SINO QUE CORRESPONDE A LA SUMATORIA DE LOS PUNTOS DE TODOS LOS NIVELES

Imagen 5 (Registro de Monitoreo de Puntos de Calor (para los 42 Municipios, se realizó 5 veces en el mes).

Evidencia 7. Actividad 1

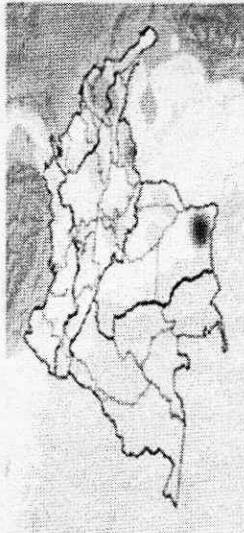
PUNTO DE CALOR EN RIESGO		RESULTADO DE LA PRIORIZACIÓN							
DEPARTAMENTO	CANTO	Departamentos	Municipios	Coordenadas		Áreas de importancia ambiental	No de puntos de calor hoy (2:14 am)	Puntos de Calor detectados en la últimas 24 horas	Priorización
				Latitud	Longitud			70 detectados el 8 de mayo, pronóstico de lluvias	
AMAZONAS	0								
CAQUETA	0								
GUANIA	0								
GUAVIARE	0								
Putumayo	0								
VAUPES	0								
ATLANTICO	4								
ARCH. SAH Y PROV	0								
BOLIVAR	23	Arauca	Arauca	6.735	-70.121	DMI Cinaruco	Dentro 0		MEDIA
CESAR	13								
CÓRDOBA	9								
LA GUIRA	14	Norte de Santander	Cucutilla	7.433	-72.867	PNR Sisavita	Dentro 0	PENDIENTE CONFIRMACIÓN CUERPO BOMBEROS	MEDIA
MAGDALENA	43								
SUCRE	6								
CAUCA	2								
CHOCÓ	2	La Guajira	Riohacha	10.909	-73.455	PNR Sierra Nevada de Santa Marta	Dentro 0	3 detectados el 8 de mayo	ALTA
NARIÑO	0								
VALLE DEL CAUCA	0								
ANTIOQUIA	25	Magdalena	Santa Ana	9.606	74.633	DRMI Complejo Cenagoso de Zarate Maibu y Yeladero	Dentro 0		MEDIA
BOGOTÁ D.C.	1								
BOYACÁ	12	Magdalena	El Retén	10.928	-74.434	SFF Ciénaga Grande de Santa Marta	Dentro 0		MEDIA
CALDAS	6								
CUNDINAMARCA	12	Córdoba	Ayapel	8.269	-74.963	DRMI Complejo de Humedales de Ayapel	Dentro 0	5 Detectados el 8 de mayo sobre áreas transformadas	MEDIA
HUILA	0								
NORTE DE SANTANDER	47								
QUINDIO	0	Tolima	Villa Hermosa	-75.382	4.769	PNR Los Nevados	Dentro 0	12 detectados el 8 de mayo sobre el cráter arenas	MEDIA
RISARALDA	0								
SANTANDER	1								
TOLIMA	10	Córdoba	Tierra Alta	7.746	-76.010	PNR Paramillo	Dentro 0		MEDIA
ARAUCA	8								
CASANARE	12	Cesar	Chimichagua	9.414	-73.785	DRMI Complejo Cenagoso de Zapotosa	Dentro 0		MEDIA
META	5								
VICHADA	29	Guania	Puerto Inrida	2.772	-69.363	Reserva Natural Puinawai	Dentro 0		MEDIA
		Antioquia	Nechí	8.019	-74.687	DRMI Ciénagas el Sapo y el hoyo grande	Dentro 0		MEDIA
		Cesar	Agustín Codazzi	9.996	-72.992	PNR Serranía del Perijá	Dentro 0		MEDIA
		Chocó	Acandí	8.386	-77.179	DRMI de la Playona y la Loma de Caleta	Dentro 0		MEDIA
		Municipios	Cinaramba	10.062	74.073	DRMI Complejo Cenagoso de Zapotosa	Dentro 0		MEDIA

LOCALIZACIÓN PUNTOS CALOR 8 DE MAYO

Imagen 7 (Registro de Monitoreo de Puntos de Calor (para los 42 Municipios, se realizó 5 veces en el mes).

Evidencia 8. Actividad 1

LOCALIZACIÓN PUNTOS CALOR 8
DE MAYO



ASISTENTE MESA DE MONITORIO DE
PUNTOS DE CALOR

- Ministerio de Ambiente y Desarrollo Sostenible - SIDA
- Instituto de Hidrología, Meteorología y Estudios Ambientales - IDEAM
- Parques Nacionales Naturales - PNN
- Instituto Amazónico de Investigaciones Científicas - SINCHI
- Dirección Nacional de Bomberos de Colombia - DNBC
- Unidad Nacional para la Gestión del Riesgo de Desastres - UNGRD

Cesar	Agustín Codazzi	9.996	-72.992	PNR Serranía del Perijá	Dentro 0	MEDIA
Chocó	Acandí	8.386	-77.179	DINMI de la Playona y la Loma de Caleta	Dentro 0	MEDIA
Magdalena	Sitonuevo	10.963	-74.502	Vía Parque Isla Salamanca	Dentro 0	MEDIA

CONDICIONES HIDROMETEOROLÓGICAS NACIONALES

	Pronóstico 1 día	Pronóstico 2 días	Pronóstico 3 días
PRONÓSTICO NACIONAL	Se prevé incremento de la nubosidad y de las lluvias en sectores de las regiones Pacífica, Andina, Orinoquía, norte y oriente de la Amazonia y centro y sur del Caribe. Los mayores volúmenes de lluvias son posibles en zonas de Chocó, Valle del Cauca, Cauca, Arauca, Casanare, Vichada, Meta, sur de Córdoba y de Sucre, centro y sur de Bolívar, Nariño, Eje Cafetero, Antioquia, Santander, así mismo, en zonas puntuales de Cesar, Magdalena, sur de Atlántico, norte y sur de Norte de Santander, noroccidente de Boyacá, suroccidente de Cundinamarca, centro y occidente de Putumayo, centro y suroriente de Amazonas.	Aun se espera abundante nubosidad con lluvias importantes en las regiones Pacífica, sectores de la Andina, Orinoquía, centro y oriente de la Amazonia y sur del Caribe. Las lluvias más intensas son probables en zonas de Chocó, Valle del Cauca, Antioquia, Arauca, Casanare, Meta, Vichada, Guaviare, Vaupés, Casquetá y oriente de Amazonas y sur de Córdoba.	Para este día se estima disminución de la nubosidad y de las lluvias, en donde se probable tiempo seco en el centro y norte del Caribe, zonas puntuales del sur de la Andina y en el norte de la Orinoquía. Por el contrario, las lluvias más importantes son posibles en sectores del sur de Vichada, oriente de Meta, oriente y sur de Guaviare, Vaupés y Amazonas, como también en localidades de Antioquia, Eje Cafetero, los santandereos, norte y occidente de Cundinamarca y de Boyacá.

ALERTA

Los puntos de calor se consideran una buena herramienta que puede ser utilizada como alerta temprana en la detección y prevención de incendios, así como para la detección de áreas afectadas por deforestación, esto siempre que las instituciones y la comunidad sean punto de articulación en el territorio para validar y reaccionar a esta información, y además se cuenten con recursos para el desarrollo de las actividades que se requieran en los tres componentes: Conocimiento, Reducción y Manejo que indica la Ley 1523 de 2012.

NIVELES DE CONFIANZA

(PUNTOS DE CALOR DEL 8 DE MAYO)



ALTO

5%

NOMINAL

90%

BAJA

5%

LA PRESENTACIÓN PRESENTA PUNTOS DE CALOR EN EL PRESENTE REPORTE NO HACE DIFERENCIA POR NIVELES DE CONFIANZA, SINO QUE CORRESPONEN A LA SUMATORIA DE LOS PUNTOS DE TODOS LOS NIVELES

Imagen 8 (Registro de Monitoreo de Puntos de Calor (para los 42 Municipios, se realizó 5 veces en el mes).

Evidencia 9. Actividad 1

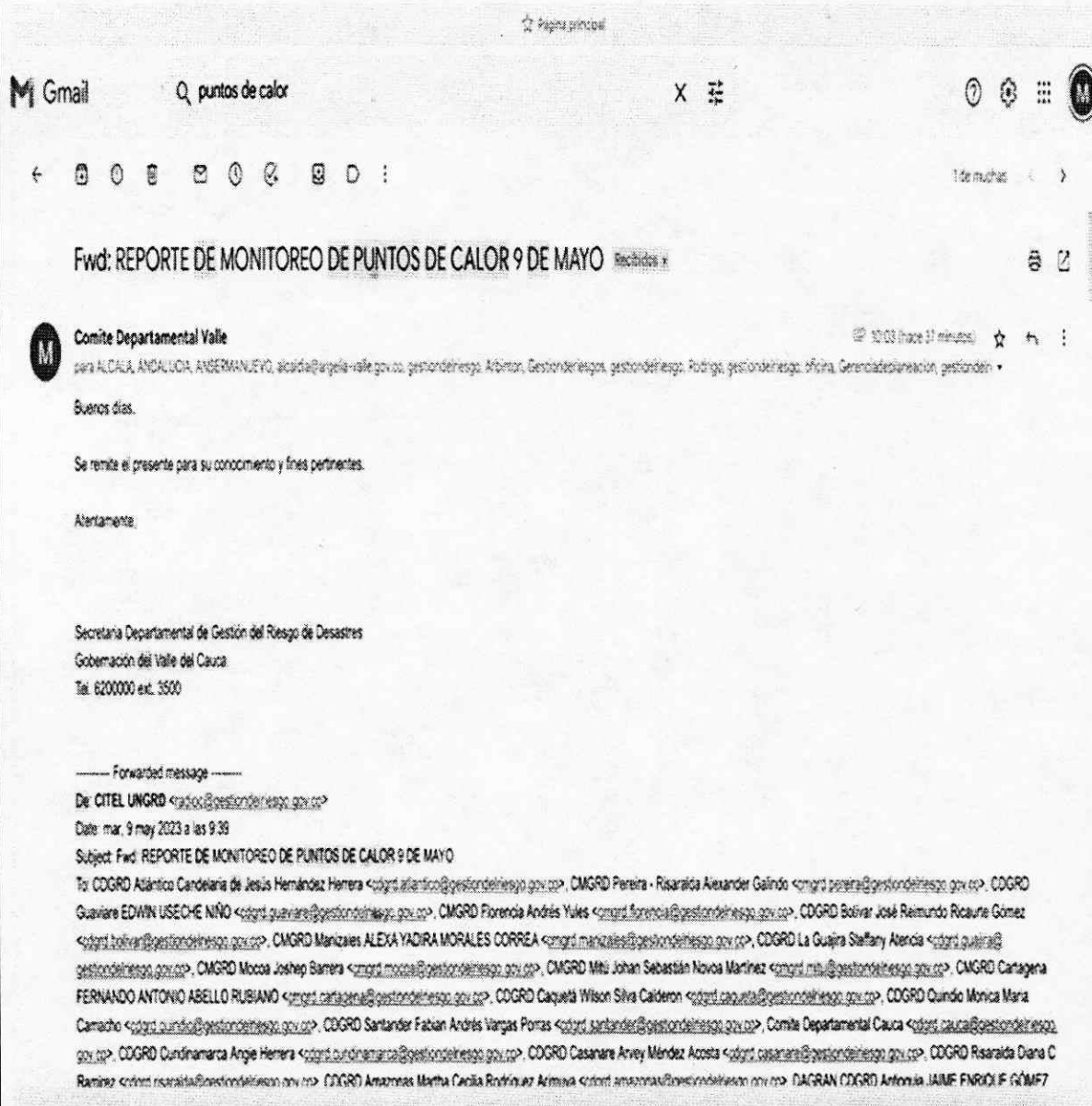
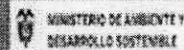


Imagen 9 (Registro de Monitoreo de Puntos de Calor (para los 42 Municipios, se realizó 5 veces en el mes).

Evidencia 10. Actividad 1

REPORTE DE MONITOREO DE PUNTOS DE CALOR

19 de Mayo de 2023



DEPARTAMENTO	PUNTO
AMAZONAS	0
CAQUETÁ	6
GUAINIA	0
GUAYABARÉ	1
PUTUMAYO	4
VAUPÉS	0
ATLÁNTICO	9
ARCAHUYO	0
BOLÍVAR	24
CESAR	18
CÓRDOBA	3
LA GUAJIRA	14
MAGDALENA	12
SUCRE	7
CAUCA	1
CHOCÓ	0
NARIÑO	22
VALLE DEL CAUCA	6
ANTIOQUIA	8
BOGOTÁ D.C.	0
BOYACÁ	0
CALDAS	0
CUNDINAMARCA	15
HUILA	7
NORTE DE SANTANDER	10
QUINDÍO	0
RISARALDA	0
SANTANDER	3
TOLIMA	10
ABRIL	1
CASANARE	2
META	14
VIÇNÇA	0
TOTAL	249

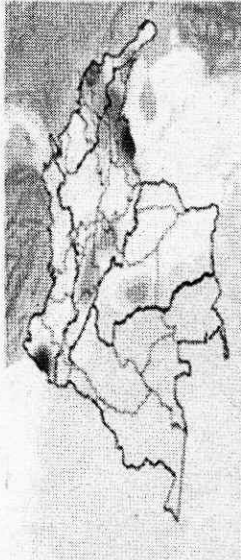
LOCALIZACIÓN PUNTOS CALOR 18
DE MAYO

RESULTADO DE LA PRIORIZACIÓN

Departamentos	Municipios	Coordenadas		Áreas de importancia ambiental	No de puntos de calor hoy (2-14 am)	Puntos de Calor detectados en la últimas 24 horas	Priorización
		Latitud	Longitud				
Yichada	Santa Rita	5.344	-68.449	PNN El Tuparro	Dentro 0	-	MEDIA
Arauca	Arauca	6.735	-70.121	DRMI Cinaruco	Dentro 0	-	MEDIA
Norte de Santander	Cucubilla	7.433	-72.867	PNN Siavita	Dentro 0	-	MEDIA
La Guajira	Riohacha	10.909	-73.455	PNN Sierra Nevada de Santa Marta	Dentro 0	-	MEDIA
Magdalena	Santa Ana	9.606	74.633	DRMI Complejo Ciénagoso de Zarate Mallbu y Veladero	Dentro 0	-	MEDIA
Magdalena	El Retén	10.928	-74.434	SFF Ciénaga Grande de Santa Marta	Dentro 0	-	MEDIA
Córdoba	Ayapel	8.269	-74.963	DRMI Complejo de Humedales de Ayapel	Dentro 0	-	MEDIA
Tolima	Villa Hermosa	4.769	-75.382	PNN Los Nevados	Dentro 0	2 detectados sobre el cráter arenas	MEDIA
Córdoba	Tierra Alta	7.746	-76.010	PNN Paramillo	Dentro 0	-	MEDIA
Cesar	Chimichagua	9.414	-73.785	DRMI Complejo Ciénagoso de Zapatosá	Dentro 0	-	MEDIA
Guainia	Puerto Inrida	2.772	-69.363	Reserva Natural Pulnawai	Dentro 0	-	MEDIA
Antioquia	El Bagre	8.004	-74.694	DRMI Ciénaga Corrales y el Ocho	Dentro 0	1 punto detectado sobre cobertura de vegetación secundaria	MEDIA
Cundinamarca	Sutatausa	5.186	-73.883	DRMI Páramo de Gurgusa y Laguna verde	Dentro 0	1 detectado sobre zonas de extracción minera	MEDIA
Chocó	Acandí	8.386	-77.179	DRMI de la Playona y la Loma de Calera	Dentro 0	-	MEDIA
Magdalena	Sitonuevo	10.963	-74.502	Vía Parque Isla Salamanca	Dentro 0	-	MEDIA

Imagen 10 (Registro de Monitoreo de Puntos de Calor (para los 42 Municipios, se realizó 5 veces en el mes).

Evidencia 11. Actividad 1



ASISTENTES MESA DE MONITOREO DE
PUNTOS DE CALOR

- Ministerio de Ambiente y desarrollo sostenible - MinAmbiente
- Instituto de Hidrología, meteorología y estudios ambientales - IDEAM
- Parques Nacionales Naturales - PNN
- Instituto Antioqueño de Investigaciones Científicas - INACI
- Dirección Nacional de Bomberos de Colombia - DNBC
- Unidad Nacional para la Gestión del Riesgo de Desastres - UNGRD

CONDICIONES HIDROMETEOROLÓGICAS NACIONALES

	Pronóstico 1 día	Pronóstico 2 días	Pronóstico 3 días
PRONÓSTICO NACIONAL	Se prevé lluvias en gran parte del país, las más fuertes en la región Pacífica, norte y occidente de la Andina, sur de la Caribe. Se esperan condiciones secas en el norte de la región Caribe. En la Orinoquia y Amazonia, se estiman lluvias en zonas de piedemonte y oriente del área.	Se estiman lluvias de variada intensidad sobre la región Pacífica, sur y centro de la Caribe, sectores de la Andina y Orinoquia. En el centro y norte de la Amazonia y norte de la región Caribe, se espera tendencia de tiempo seco.	Se prevé aumento en la nubosidad y en las lluvias en gran parte del país, las más fuertes sobre las regiones Pacífica, Andina, Caribe y norte y oriente de la Orinoquia.

ALERTA

Los puntos de calor se consideran una buena herramienta que puede ser utilizada como alerta temprana en la detección y prevención de incendios, así como para la detección de áreas afectadas por deforestación, esto siempre que las instituciones y la comunidad sean punto de articulación en el territorio para validar y reaccionar a esta información, y además se cuenten con recursos para el desarrollo de las actividades que se requieran en los tres componentes: Conocimiento, Reducción y Manejo que indica la Ley 1523 de 2012.

NIVELES DE CONFIANZA

(PUNTOS DE CALOR DEL 15 DE MAYO)



ALTO
1 %

NOMINAL
96 %

BAJA
3 %

LA INFORMACIÓN PRESENTADA DE PUNTOS DE CALOR EN EL PRESENTE INFORME NO HACE DIFERENCIA POR NIVELES DE CONFIANZA, SINO QUE CORRESPONDE A LA SUMATORIA DE LOS PUNTOS DE TODOS LOS NIVELES

Imagen 11 (Registro de Monitoreo de Puntos de Calor (para los 42 Municipios, se realizó 5 veces en el mes).

Evidencia 12. Actividad 1.

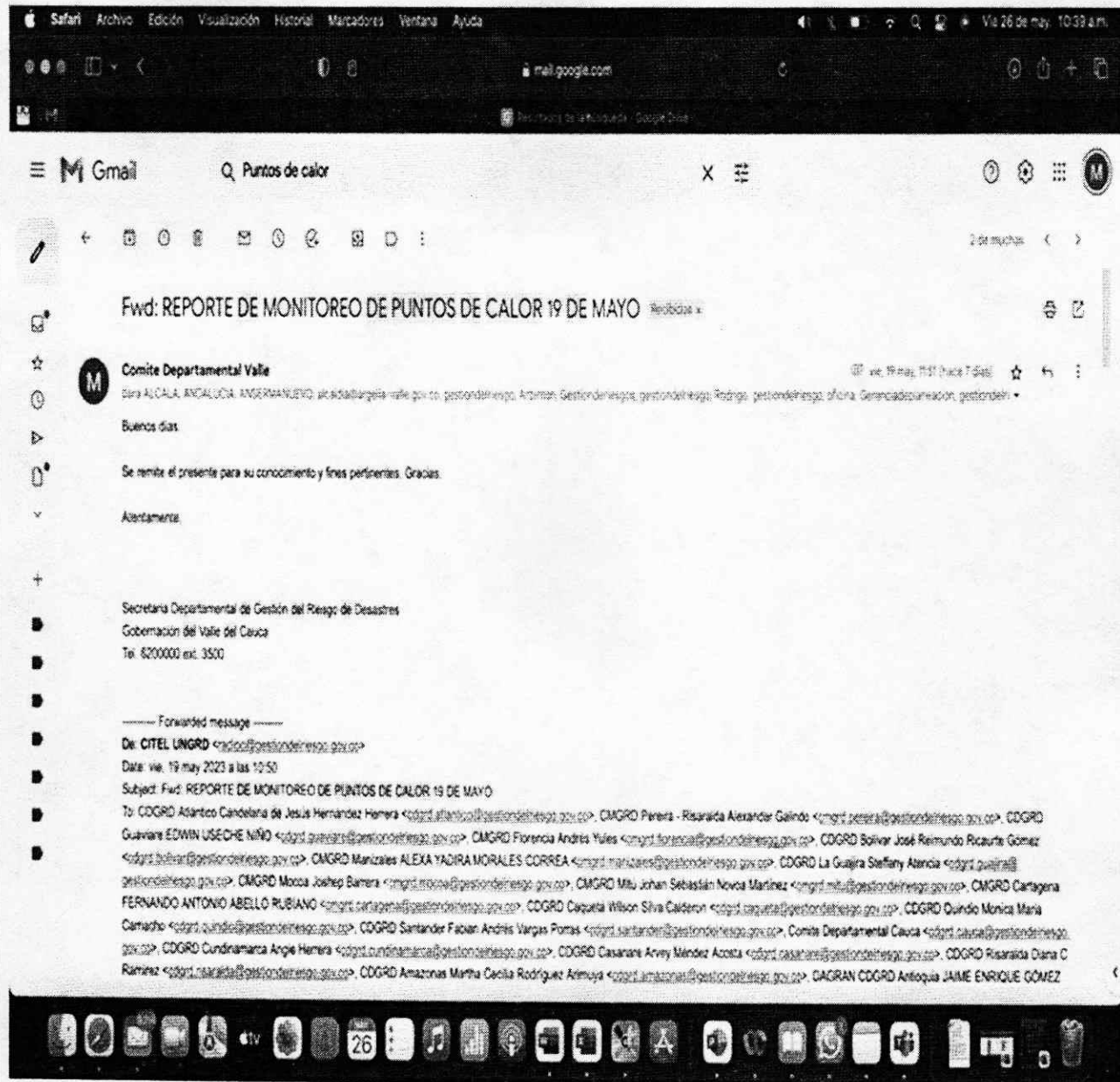


Imagen 12 (Registro de Monitoreo de Puntos de Calor (para los 42 Municipios, se realizó 5 veces en el mes).

Evidencia 13. Actividad 1.

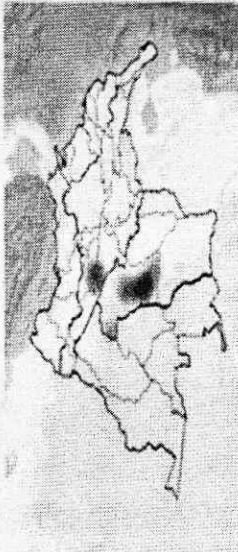
PUNTO DE CALOR		RESULTADO DE LA PRIORIZACIÓN							
DEPARTAMENTO	CALOR	Departamentos	Municipios	Coordenadas		Áreas de importancia ambiental	No de puntos de calor hoy (1:35 am)	Puntos de Calor detectados en la últimas 24 horas	Priorización
				Latitud	Longitud				
AMAZONAS	0								
CAQUETÁ	0								
GUAINÍA	0								
GUAYARÉ	0								
PUTUMAYO	0								
VALUPÉ	0								
ATLÁNTICO	0								
ARCIBOLDO	0								
BOLÍVAR	2	Norte de Santander	Cucutilla	7.433	-72.867	PNR Sisavita	Dentro 0	-	MEDIA
CESAR	1								
CÓRDOBA	0								
LA GUILERA	1	La Guajira	Riohacha	10.909	-73.455	PNR Sierra Nevada de Santa Marta	Dentro 0	-	MEDIA
MAGDALENA	0								
SUCRE	0								
CAUCA	0	Magdalena	Santa Ana	9.606	74.633	DRMI Complejo Cenagoso de Zarate Malibu y Veladero	Dentro 0	-	MEDIA
CHOCÓ	0								
NARIÑO	0	Magdalena	El Retén	10.928	-74.434	SFF Ciénaga Grande de Santa Marta	Dentro 0	-	MEDIA
VALLE DEL CAUCA	0								
ANTIOQUIA	0	Córdoba	Ayapel	8.269	-74.963	DRMI Complejo de Humedales de Ayapel	Dentro 0	-	MEDIA
BOGOTÁ D.C.	0								
Bolívar	0	Tolima	Villa Hermosa	4.769	-75.382	PNR Los Nevados	Dentro 0	-	MEDIA
CALDAS	0								
CUNDINAMARCA	0	Córdoba	Tierra Alta	7.746	-76.010	PNR Paramillo	Dentro 0	-	MEDIA
HUILA	0								
NORTE DE SANTANDER	0	Cesar	Chimichagua	9.414	-73.785	DRMI Complejo Cenagoso de Zapatosá	Dentro 0	-	MEDIA
QUINDÍO	0								
RISEÑALDA	0	Guainía	Puerto Inrida	2.772	-69.363	Reserva Natural Punawai	Dentro 0	-	MEDIA
SANTANDER	0	Antioquia	El Bagre	8.004	-74.694	DRMI Ciénaga Corrales y el Ocho	Dentro 0	-	MEDIA
TOLEMA	7								
ARAUCA	0	Cundinamarca	Sutatausa	5.186	-73.883	DRMI Paramo de Guargua y Laguna verde	Dentro 0	-	MEDIA
CASANARE	0								
META	23	Chocó	Acandí	8.386	-77.179	DNMI de la Playona y la Loma de Caleta	Dentro 0	-	MEDIA
VICHADA	1	Magdalena	Stionuevo	10.963	-74.502	Vía Parque Isla Salamanca	Dentro 0	-	MEDIA
TOTAL	35								

LOCALIZACIÓN PUNTOS CALOR 22 DE MAYO

Imagen 13 (Registro de Monitoreo de Puntos de Calor (para los 42 Municipios, se realizó 5 veces en el mes).

Evidencia 14. Actividad 1

LOCALIZACIÓN PUNTOS CALOR 22
DE MAYO



ASISTENTE MESA DE MONITOREO DE
PUNTOS DE CALOR

- Ministerio de Ambiente y desarrollo sostenible - MinAmbiente
- Instituto de Hidrología, meteorología y estudios ambientales - IDEAM
- Parques Nacionales Naturales - PNN
- Instituto Colombiano de Investigaciones científicas - INCORPE
- Dirección Nacional de Bomberos de Colombia - DNBC
- Unidad Nacional para la Gestión del Riesgo de Desastres - UNIGRD

CONDICIONES HIDROMETEOROLÓGICAS NACIONALES

	Pronóstico 1 día	Pronóstico 2 días	Pronóstico 3 días
PRONÓSTICO NACIONAL	Se prevé lluvias en gran parte del país, las más fuertes en el sur y occidente de la región Caribe, centro y sur de la región Pacífica, sectorizadas en la Andina, sur y occidente de Orinoquía y norte, oriente y occidente de Amazonia. En el resto del territorio son previstas lluvias ligeras o esporádicas, salvo por el norte de la Guajira, Arauca, norte de Casanare y el área del archipiélago, donde se prevé predominio de tiempo seco.	Se estima persistencia de lluvias en amplias zonas del territorio nacional, los mayores volúmenes de precipitaciones son esperados sobre la región Pacífica, sur y centro de la Caribe, sectores de la Andina, norte y occidente de la Orinoquía y centro y norte de Amazonia. Para el área de San Andrés, Providencia y Santa Catalina se espera persistencia del tiempo seco.	Se prevé aumento en la nubosidad y en las lluvias en gran parte del país, las más fuertes sobre las regiones Pacífica, Andina, oriente y occidente de la región Caribe y a lo largo del piedemonte de la Orinoquía y Amazonia. Para el archipiélago tiempo seco.

ALERTA

Los puntos de calor se consideran una buena herramienta que puede ser utilizada como alerta temprana en la detección y prevención de incendios, así como para la detección de áreas afectadas por deforestación, esto siempre que las instituciones y la comunidad sean punto de articulación en el territorio para validar y reaccionar a esta información, y además se cuenten con recursos para el desarrollo de las actividades que se requieran en los tres componentes: Conocimiento, Reducción y Manejo que indica la Ley 1523 de 2012.

NIVELES DE CONFIANZA

(PUNTOS DE CALOR DEL 22 DE MAYO)



ALTO
0 %

NOMINAL
94 %

BAJA
6 %

LA INFORMACIÓN PRESENTADA DE PUNTOS DE CALOR EN EL PRESENTE REPORTE NO HAYE OPORTUNIDAD POR NIVELES DE CONFIANZA, SINO QUE CORRESPONDE A LA SUMATORIA DE LOS PUNTOS DE TODOS LOS NIVELES

Imagen 14 (Registro de Monitoreo de Puntos de Calor (para los 42 Municipios, se realizó 5 veces en el mes).

Evidencia 15. Actividad 1

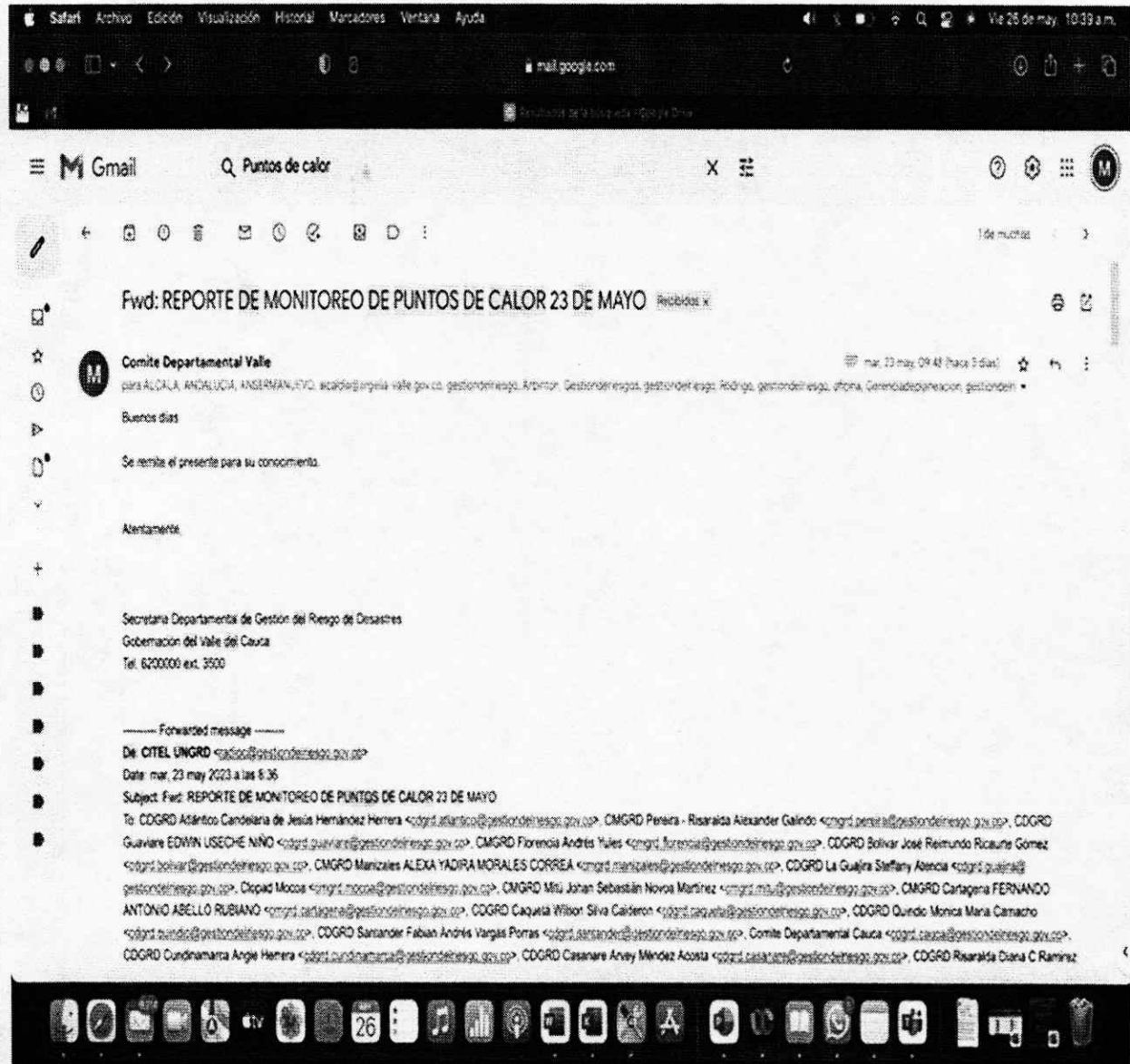



Imagen 15 (Registro de Monitoreo de Puntos de Calor (para los 42 Municipios, se realizó 5 veces en el mes).

Evidencia 16. Actividad 1



CIRCULAR NO. 1.430-27.01-2023173647

CIUDAD Y FECHA: SANTIAGO DE CALI, 10 DE MAYO DE 2023

DE: SECRETARIA DE GESTION DEL RIESGO DE DESASTRES – VALLE DEL CAUCA

PARA: ALCALDES MUNICIPALES Y OFICINAS DE GESTION DEL RIESGO DE DESASTRES DEL VALLE DEL CAUCA.

ASUNTO: SOLICITUD REPORTE MATRICES GRD CORRESPONDIENTE AL MES DE MAYO Y RECORDATORIO PARA LOS MESES SUCESIVOS EN CUMPLIMIENTO DEL ESPECIAL SEGUIMIENTO A CALAMIDADES Y EMERGENCIAS.

Reciban un cordial saludo

La Secretaría de Gestión del Riesgo de Desastre del Valle del Cauca dando cumplimiento al oficio No. **2023EE0067659** remitido por la **Contraloría General de la República**, insta a los entes territoriales al oportuno reporte de las matrices (en formato Excel) de los eventos adversos ocurridos en cada Municipio, llámese Calamidad o Evento relevante, es menester aclarar que la presente matriz reemplaza la anterior establecida por el mismo ente de control, es decir, a partir de la fecha y en adelante se deberá reportar únicamente en esta matriz los primeros 5 días de cada mes con efecto retroactivo, queriendo decir con esto que en los primeros 5 días del mes de Junio de 2023 se deberán reportar los eventos ocurridos en el mes de Mayo y así sucesivamente.

Agradecemos su colaboración realizando los correspondientes reportes dentro del término requerido.

Atentamente,



FRANCISCO JAVIER TENORIO LARA
Secretario Gestión del Riesgo de Desastres

Proyectó: Sergio Iván Gallego Peña - Contraloría
Aprobó: Francisco Javier Tenorio Lara - Secretario Gestión del Riesgo de Desastres

www.valledelcauca.gov.co
#ValleInvencible

Imagen 16 (Evidencia de la remisión del requerimiento extensivo para los 40 municipios y 2 distritos del Valle del Cauca, emitido por la Contraloría Departamental)

Evidencia 17. Actividad 1

 ALCALDÍA MUNICIPAL DE SAN PEDRO, VALLE NIT. 800.100.526-3	Nombre: CORRESPONDENCIA	Código: GD-FT-10
	Proceso: DESPACHO DEL ALCALDE MUNICIPAL.	Fecha de emisión: 03/06/2016
	Responsable: LIDER DEL PROCESO.	Versión: 2
		Página: 1 de 1

CODIGO TRD: 200-13
San Pedro, Valle del Cauca, 03 de mayo de 2023

*Alexandro
Oscar*

Señores
GOBERNACION DEL VALLE DEL CAUCA
DRA. CLARA LUZ ROLDAN GONZALEZ
Governadora
Carrera 6 entre calles 9 y 10
Edificio Palacio de San Francisco
Santiago de Cali - Colombia

GOBERNACION DEL VALLE
ASUNTO: SOLICITUD DE APOYO Y COLABORACION POR EVENTOS DE FUERTES PRECIPITACIONES Y ACONTECIMIENTOS SUCEDIDOS EL 16 ABRIL DE 2023.
CLASE ESCRITO: FOLIO PERIFONIA DE INGRESO Nº 2023026983
DISTRIBUCION: SECRETARIA DE PLANEACION Y DESARROLLO ECONOMICO Y SOCIAL - ALCALDIA MUNICIPAL DE SAN PEDRO
ASUNTO: SOLICITUD DE APOYO Y COLABORACION POR EVENTOS DE FUERTES PRECIPITACIONES Y ACONTECIMIENTOS SUCEDIDOS EL 16 ABRIL DE 2023.
CLASE ESCRITO: FOLIO PERIFONIA DE INGRESO Nº 2023026983
DISTRIBUCION: SECRETARIA DE PLANEACION Y DESARROLLO ECONOMICO Y SOCIAL - ALCALDIA MUNICIPAL DE SAN PEDRO

ASUNTO: SOLICITUD DE APOYO Y COLABORACION POR EVENTOS DE FUERTES PRECIPITACIONES Y ACONTECIMIENTOS SUCEDIDOS EL 16 ABRIL DE 2023.

Cordial saludo,



De acuerdo al asunto de la referencia y agradeciendo de antemano las diligencias y los buenos oficios que han tenido para con el Municipio de San Pedro - Valle del Cauca; Me permito recordar los eventos a los que se vio afectado el Municipio el pasado 16 de abril de 2023, donde se vio perjudicado por las inminentes y fuertes precipitaciones y las cuales generaron desbordamientos de canales y acequias logrando generar un sin número de damnificados en el territorio.


De tal forma, dichas precipitaciones y crecimientos de cauces generaron inestabilidades de taludes y debilitaron un sin número de zonas las cuales a la fecha demuestran y enmarcan un peligro para las comunidades Sampedreñas.

Por lo anterior se realizó por parte de la Oficina de Gestión del Riesgo Municipal CMGRD un recorrido pertinente por los diferentes lugares afectados y se demuestra la necesidad de construcción de diferentes estructuras de contención y mejoramiento y/o adecuación de algunas estructuras para prevenir cualquier tipo de anomalía y/o perjuicio a los habitantes del Municipio de San Pedro - Valle del Cauca, los lugares visualizados y verificados técnicamente son los siguientes:

- Estructura de Contención Sector Berlín Quebrada el Yeso
- Estructura de Contención Sector Jorge Herrera Quebrada Artieta
- Estructura de Contención Sector Guayabal Quebrada Artieta
- Estructura de Contención Sector Totocal Quebrada el Yeso - Todo los Santos

Dirección: Calle 5 # 3-85. Teléfono: (2) 223 8356.
www.sanpedro-valle.gov.co / alcaldia@sanpedro-valle.gov.co - Código Postal: 763030

Evidencia 18. Actividad 1

 ALCALDÍA MUNICIPAL DE SAN PEDRO, VALLE NIT. 800.100.526-3	Nombre: CORRESPONDENCIA	Código: GD-FT-10
	Proceso: GESTIÓN DEL TALENTO HUMANO.	Fecha de emisión: 03/08/2016
	Responsable: LIDER DEL PROCESO.	Versión: 2
		Página: 1 de 4

CODIGO TRD: 200-18

San Pedro Valle abril 25 de 2023

GOBERNACIÓN DEL VALLE
ASUNTO: NOTIFICACIÓN OFICIAL DE UN SUCESO NATURAL Y PETICIÓN DE APOYO DESDE EL GOBIERNO CENTRAL. 2023025409
CLASE OFICIAL: NOTIFICACIÓN OFICIAL DE UN SUCESO NATURAL Y PETICIÓN DE APOYO DESDE EL GOBIERNO CENTRAL.
DISTRIBUCIÓN: SUBDIRECCIÓN DE INVERSIÓN PÚBLICA
DEPARTAMENTO DEL VALLE
SANTO DOMINGO DE BAMBACÁ

Doctora:
CLARA LUZ ROLDAN
Gobernadora del Departamento del Valle del Cauca
Palacio de Gobierno- Santiago de Cali.

ASUNTO: NOTIFICACIÓN OFICIAL DE UN SUCESO NATURAL Y PETICIÓN DE APOYO DESDE EL GOBIERNO CENTRAL.

Respetuoso Saludo.

Se de sus múltiples ocupaciones, acompañadas de igual número de preocupaciones, al recibir, y estudiar, para considerar el direccionamiento y buscar positivas soluciones, a toda una población inmersa en cualquier número de situaciones del orden social, moral y económico, que haciendo parte de un Estado Social de Derecho, como lo es nuestra bella Colombia, la primer mirada de auxilio, se direcciona, a quienes voluntariamente, ponemos no solo el nombre, sino nuestro espíritu de servicio, a favor de las gentes más vulnerables, que de alguna manera depositan su confianza en las autoridades de gobierno, al tener constitucionalmente establecido un sistema democrático, donde la Soberanía del Estado radica en la población, y ésta tiene la oportunidad de darse sus mandatarios, que más bien de llamarlos mandatarios, yo los llamaría sus representantes.

Tomo la vocería de las gentes de mi pueblo San Pedro, Departamento del Valle del Cauca, como su alcalde municipal, elegido por voto popular para el periodo constitucional 2020-2023, siendo un municipio de sexta categoría, de 18.000 habitantes, cuya mayor población, está concentrada en el sector rural plano y montañoso, enclaustrado entre la cordillera central y Occidental, sus gentes son humildes, honestas, trabajadoras, quienes como toda la población colombiana, ha tenido que pasar y soportar ya, la intolerancia e incompreensión humana, y el rigor de los fenómenos naturales.

El pasado domingo 16 de abril, hemos sufrido tal vez la mayor tragedia de origen natural, al presentarse el desbordamiento de su única fuente hídrica la Quebrada Artieta, que nace en las estribaciones de la Cordillera Central, en uno de sus corregimientos Buenos

Proyectó: Agoberdo Tascón M. Revisó: Agoberdo Tascón M. Aprobó: Juan Jaime Ospina L.

Dirección: Calle 5 # 3-85. Teléfono: (2) 223 8356.
www.sanpedro-valle.gov.co / alcaldia@sanpedro-valle.gov.co - Código Postal: 763030

Imagen 18 (Solicitud de apoyo adicional: personal y maquinaria amarilla por inundación del mes de abril 2023).

Evidencia 19. Actividad 1

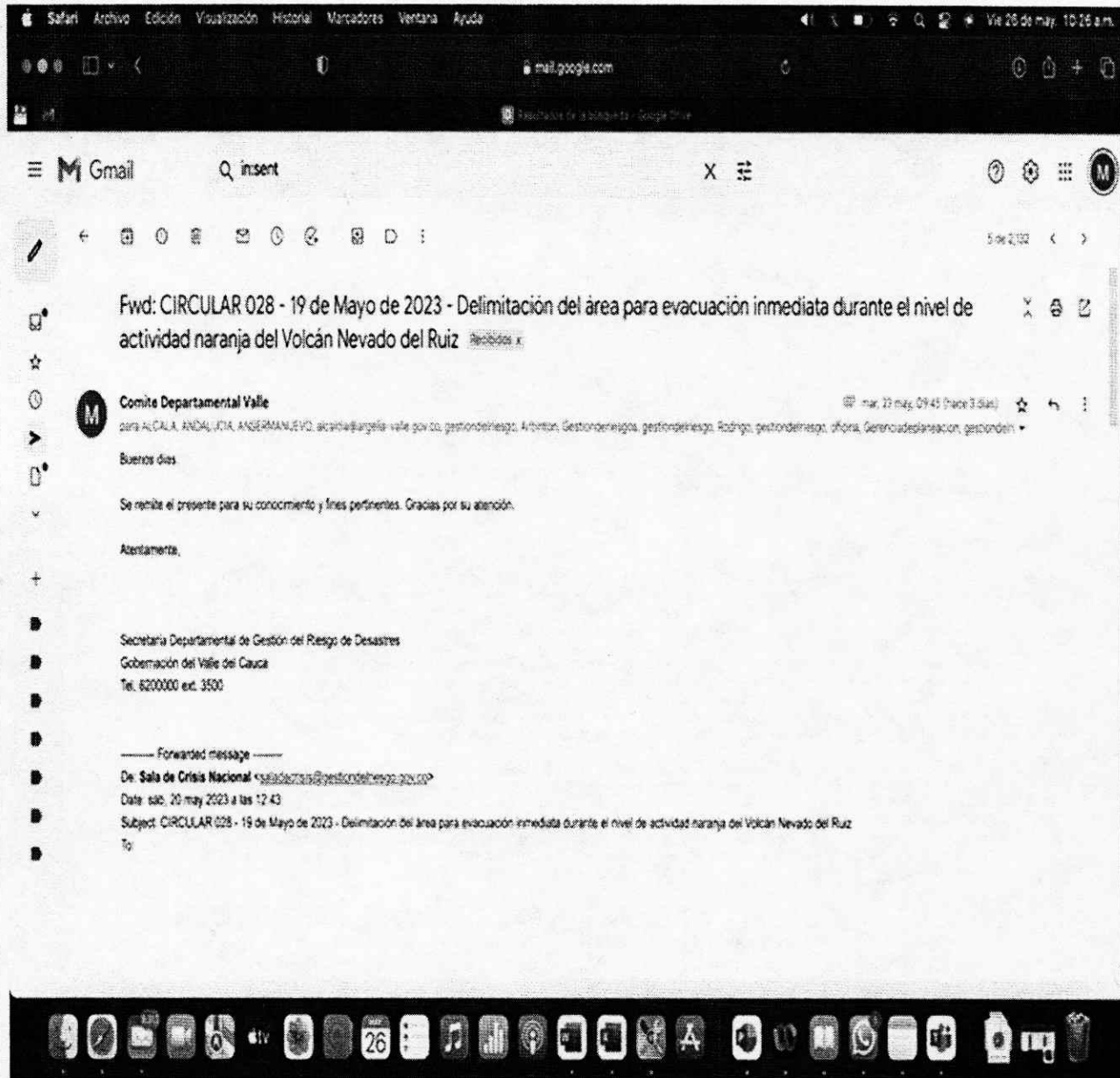


Imagen 19 (Delimitación del área, para evacuación inmediata durante el nivel de actividad naranja del volcán nevado del Ruiz).

Evidencia 20. Actividad 1

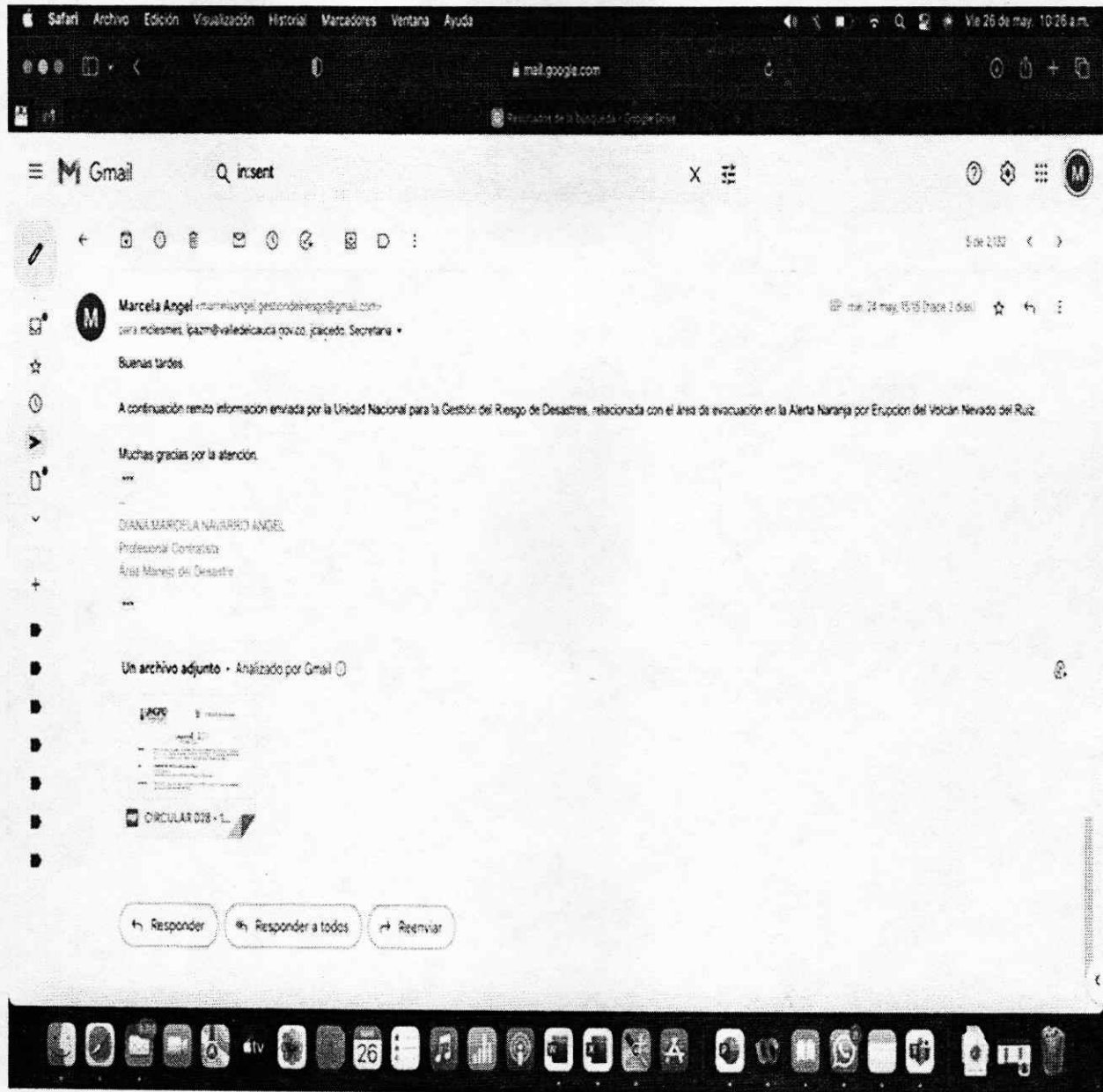


Imagen 20 (Delimitación del área, para evacuación inmediata durante el nivel de actividad naranja del volcán nevado del Ruiz).

Actividad 21. Actividad 1



GOBIERNO DE COLOMBIA

CIRCULAR No. 028
(19 MAY 2023)

PARA: Gobernadores, Alcaldes, Entidades Técnicas y Operativas, Sectores, Consejos Municipales y Departamentales de Gestión del Riesgo de Desastres del área de influencia por amenaza alta, media y baja del Volcán Nevado del Ruiz.

DE: **OLMEDO DE JESÚS LÓPEZ MARTÍNEZ**
Director General
Unidad Nacional para la Gestión del Riesgo de Desastres

ASUNTO: Delimitación del área para evacuación inmediata durante el nivel de actividad naranja del volcán Nevado del Ruiz.

Respetados integrantes del Sistema Nacional de Gestión del Riesgo de Desastres SNGRD, reciban un cordial saludo.

Dando continuidad a las acciones de gestión del riesgo frente al nivel de actividad naranja del Volcán Nevado del Ruiz (VNR), la Unidad Nacional para la Gestión del Riesgo de Desastres (UNGRD) en un trabajo articulado con el Servicio Geológico Colombiano (SGC) precisó el área en un polígono donde se puede presentar un mayor riesgo, y se requiere mantener la evacuación preventiva de la población.

Dado que una posible erupción del Nevado del Ruiz, generaría varios fenómenos volcánicos con consecuencias diferentes, es necesario discriminarlos a partir de su severidad, velocidad y alcance. Lo anterior, se realizó con la última versión del Mapa de Amenaza Volcánica del Volcán Nevado del Ruiz elaborado por el SGC en 2015, el cual identificó una zona en donde podrían coexistir los siguientes fenómenos volcánicos: corrientes de densidad piroclástica (CDP), flujos de lodo (Lahares), avalanchas de escombros, gases volcánicos, proyectiles balísticos, flujos de lava, ondas de choque y caída de piroclastos (ceniza y lapilli).

En dicha zona se presentarían los fenómenos más severos y de alta letalidad, con las más altas velocidades de viaje y que alcanzarían decenas de kilómetros de distancia en tiempos muy cortos. Esto obliga a adoptar esa área de la **Figura 1**, como la de mayor relevancia para definir los tiempos de respuesta y el perímetro de evacuación inmediata mientras el volcán se encuentre en el nivel de actividad naranja.

Imagen 21 (Delimitación del área, para evacuación inmediata durante el nivel de actividad naranja del volcán nevado del Ruiz).

Evidencia 22. Actividad 1.

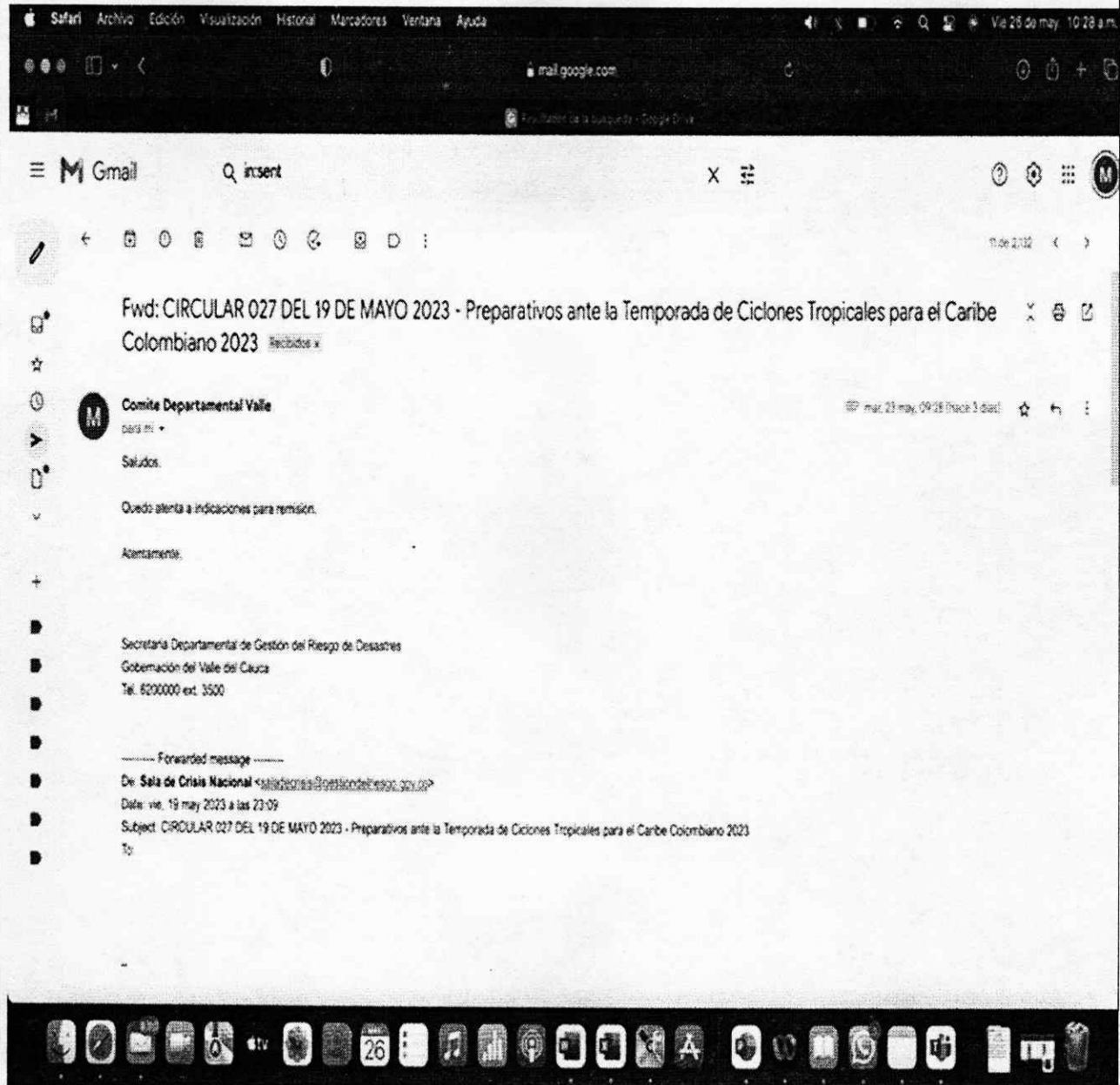


Imagen 22 (Información relacionada con la llegada de la temporada de huracanes en el País).

Evidencia 23. Actividad 1



CIRCULAR No. 027

(19 MAY 2023)

PARA: Gobernadores, Alcaldes, Entidades Técnicas y Operativas, Sectores, Consejos Municipales y Departamentales de Gestión del Riesgo de Desastres, y demás integrantes del Sistema Nacional para la Gestión del Riesgo de Desastres - SNGRD.

DE: **OLMEDO LÓPEZ MARTÍNEZ**
Director General
Unidad Nacional para la Gestión del Riesgo de Desastres

ASUNTO: Preparativos ante la Temporada de Ciclones Tropicales para el Caribe Colombiano 2023.

Respetados integrantes del Sistema Nacional de Gestión del Riesgo de Desastres SNGRD, reciban un cordial saludo.

Como todos los años, el 1 de junio se da comienzo a la temporada oficial de ciclones tropicales en el océano Atlántico, mar Caribe y golfo de México, la cual suele extenderse hasta el 30 de noviembre, recordando que dicha oficialidad está dada por la estadística, la cual señala que más del 95% de todos los ciclones tropicales de la historia se han presentado en dicho periodo de tiempo. Sin embargo, esto no quiere decir que puedan aparecer algunos sistemas de forma extemporánea, es decir, antes o después de las fechas indicadas como comienzo y final de la temporada.

En ese sentido, se destaca que durante siete temporadas consecutivas, entre 2015 y 2022, se registraron ciclones tropicales de forma "prematura"; en decir antes del 1 de junio, razón por la cual, el Centro Nacional de Huracanes de los Estados Unidos (NHC, por sus siglas en inglés) ya ha empezado a incluir dentro de su climatología 1991-2020 y de manera específica dentro de su ciclo anual, el porcentaje de frecuencia de los ciclones tropicales desde el mes de mayo hasta el mes de diciembre, inclusive (Figura 1).

De esta figura, se deduce también que históricamente el periodo de mayor actividad se ha presentado entre mediados de agosto y mediados de octubre, estableciéndose el 10 de septiembre como el pico de la temporada.

Los ciclones tropicales pueden originarse a partir de ondas tropicales y/o sistemas de baja presión denominadas también perturbaciones atmosféricas. Sin embargo, no todas las ondas o bajas presiones se desarrollan como ciclones tropicales, para esto deben coincidir ciertas condiciones oceánicas y atmosféricas que apoyen a la génesis del mismo, las cuales dan origen a las perturbaciones tropicales, siendo en buena parte la fase previa del ciclón tropical.

Imagen 22 (Información relacionada con la llegada de la temporada de huracanes en el País).

Evidencia 24. Actividad 1

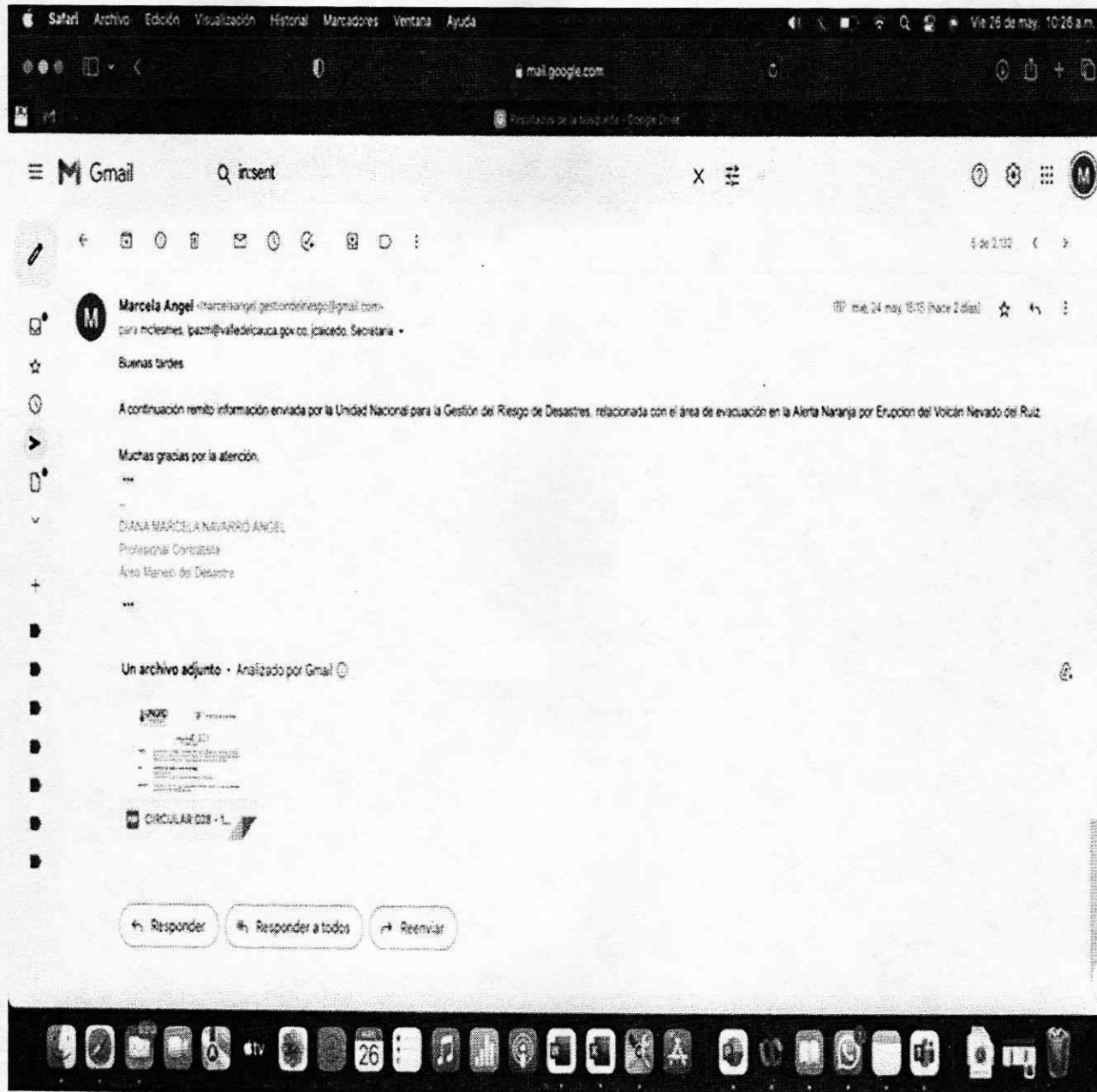


Imagen 24 (Remisión de información a la Secretaría Departamental de Salud, sobre la delimitación para el proceso de evacuación por posible erupción del volcán nevado del Ruiz.

Evidencia 25. Actividad 1



CIRCULAR No. 028
(17 DE MAYO 2023)

PARA: Gobernadores, Alcaldes, Entidades Técnicas y Operativas, Sectores, Consejos Municipales y Departamentales de Gestión del Riesgo de Desastres del área de influencia por amenaza alta, media y baja del Volcán Nevado del Ruiz.

DE: **OLMEDO DE JESÚS LÓPEZ MARTÍNEZ**
Director General
Unidad Nacional para la Gestión del Riesgo de Desastres

ASUNTO: Delimitación del área para evacuación inmediata durante el nivel de actividad naranja del volcán Nevado del Ruiz.

Respetados integrantes del Sistema Nacional de Gestión del Riesgo de Desastres SNGRD, reciban un cordial saludo.

Dando continuidad a las acciones de gestión del riesgo frente al nivel de actividad naranja del Volcán Nevado del Ruiz (VNR), la Unidad Nacional para la Gestión del Riesgo de Desastres (UNGRD) en un trabajo articulado con el Servicio Geológico Colombiano (SGC) precisó el área en un polígono donde se puede presentar un mayor riesgo, y se requiere mantener la evacuación preventiva de la población:

Dado que una posible erupción del Nevado del Ruiz, generaría varios fenómenos volcánicos con consecuencias diferentes, es necesario discriminarlos a partir de su severidad, velocidad y alcance. Lo anterior, se realizó con la última versión del Mapa de Amenaza Volcánica del Volcán Nevado Del Ruiz elaborado por el SGC en 2015, el cual identificó una zona en donde podrían coexistir los siguientes fenómenos volcánicos: corrientes de densidad piroclástica (CDP), flujos de lodo (Lahares), avalanchas de escombros, gases volcánicos, proyectiles balísticos, flujos de lava, ondas de choque y caída de piroclastos (ceniza y lapilli).

En dicha zona se presentarían los fenómenos más severos y de alta letalidad, con las más altas velocidades de viaje y que alcanzarían decenas de kilómetros de distancia en tiempos muy cortos. Esto obliga a adoptar esa área de la **Figura 1**, como la de mayor relevancia para definir los tiempos de respuesta y el perímetro de evacuación inmediata mientras el volcán se encuentre en el nivel de actividad naranja.

Imagen 25 (Remisión de información a la Secretaría Departamental de Salud, sobre la delimitación para el proceso de evacuación por posible erupción del volcán nevado del Ruiz.

Evidencia 1. Actividad 2




ACTA DE ENTREGA

Muchas veces LA SECRETARÍA DE GESTIÓN DEL RIESGO DE DESASTRES DEL VALLE DEL CAUCA, hace entrega al Municipio de La Unión Valle en cabeza de Francisco Tenorio Tenorio Lara identificado con cédula de ciudadanía No. 74.26.550 de La Unión Valle

Para constancia, se firma en el Municipio de La Unión Valle días del mes de Mayo de 2021

KIT ALIMENTARIO	KIT COCINA	KIT ASEO	OTROS
200	200	200	-

Entrega:


FRANCISCO JAVIER TENORIO LARA
Secretario de Gestión del Riesgo de Desastres Departamental

Recibe/entrega:


FRANCISCO TENORIO TENORIO LARA
de La Unión Valle

Se certifica de la gestión del riesgo:
Folio N.º 505 de 2021
121-2021-004-111-111
www.gubvalle.gov.co

Scanned with AnyScanner

Imagen 1 (Evidencia: acta de entrega ayuda humanitaria municipio de La Unión Valle)

Evidencia 2. Actividad 2




Imagen 2 (Evidencia: Cargue y entrega ayuda humanitaria municipio de La Unión Valle).

Evidencia 3. Actividad 3.




Imagen 3 (Evidencia: apoyo y acompañamiento asistencial al municipio de Bugalagrande).

Evidencia 4. Actividad 2




Imagen 4 (Evidencia: apoyo y acompañamiento asistencial al municipio de Yotoco).

Evidencia 5. Actividad 2



GOBERNACIÓN
VALLE DEL CAUCA
Secretaría de Gestión
del Riesgo de Desastres

BALANCE PRELIMINAR DE LA SECRETARÍA DEPARTAMENTAL DE GESTIÓN DE RIESGOS Y DESASTRES, VALLE DEL CAUCA

REPORTE DE AFECTACIONES PRESENTADAS POR OLA INVERNAL DEL DEPARTAMENTO DEL VALLE DEL CAUCA

Debido a la variabilidad climática del día 01 al 08 de Mayo, en el Departamento del Valle del Cauca, donde se vieron afectadas la zona norte, la zona Centro y La Zona Sur, Donde el IDEAM comunica al Sistema Nacional para la Gestión del Riesgo de Desastres (SNGRD) y al Sistema Nacional Ambiental (SINA) Bogotá C.C. 08 de Mayo de 2023 Hora de actualización 06:00 HLC



**Alerta
ROJA**

PARA TOMAR ACCIÓN Advierte a los sistemas de prevención y atención de desastres sobre la amenaza que puede ocasionar un fenómeno con efectos adversos sobre la población, el cual requiere la atención inmediata por parte de la población y de los cuerpos de atención y socorro. Se emite una alerta sólo cuando la identificación de un evento extraordinario indique la probabilidad de amenaza inminente y cuando la gravedad del fenómeno implique la movilización de personas y equipos, interrumpiendo el normal desarrollo de sus actividades cotidianas.

PARA PREPARARSE Indica la presencia de un fenómeno. No implica amenaza inmediata y como tanto es catalogado como un mensaje para informarse y prepararse. El aviso implica vigilancia continua ya que las condiciones son propicias para el desarrollo de un fenómeno, sin que se requiera permanecer alerta.



**Alerta
NARANJA**

PARA INFORMARSE Es un mensaje oficial por el cual se difunde información. Por lo regular se refiere a eventos observados, registrados o reportados y puede contener algunos elementos de pronóstico a manera de orientación. Por sus características pretéritas y futuras difiere del aviso y de la alerta, y por lo general no está encaminado a alertar sino a informar.



**Alerta
AMARILLA**

CONDICIONES NORMALES La información que se suministra se encuentra dentro de los rangos normales.

www.valledelcauca.gov.co

[Twitter](#) [Facebook](#) [Instagram](#) [#ValleInvencible](#)

Imagen 5 (Registro del documento técnico de balance de afectaciones y fallecidos de los 40 Municipios y 2 Distritos del Departamento del valle Cauca, elaborados por personal técnico de la Secretaría de Gestión de Riesgo de Desastre)

Evidencia 6. Actividad 2



GOBERNACIÓN
VALLE DEL CAUCA
Secretaría de Gestión
del Riesgo de Desastres

BALANCE PRELIMINAR DE LA SECRETARIA DEPARTAMENTAL DE GESTIÓN DE RIESGOS Y DESASTRES, VALLE DEL CAUCA

REPORTE DE AFECTACIONES PRESENTADAS POR OLA INVERNAL DEL DEPARTAMENTO DEL VALLE DEL CAUCA

Debido a la variabilidad climática del día 09 al 14 de Mayo, en el Departamento del Valle del Cauca, donde se vieron afectadas la zona norte, la zona Centro y La Zona Sur, Donde el IDEAM comunica al Sistema Nacional para la Gestión del Riesgo de Desastres (SNGRD) y al Sistema Nacional Ambiental (SINA) Bogotá C.C. 08 de Mayo de 2023 Hora de actualización 06:00 HLC



Alerta
ROJA

PARA TOMAR ACCIÓN Advierte a los sistemas de prevención y atención de desastres sobre la amenaza que puede ocasionar un fenómeno con efectos adversos sobre la población, el cual requiere la atención inmediata por parte de la población y de los cuerpos de atención y socorro. Se emite una alerta sólo cuando la identificación de un evento extraordinario indique la probabilidad de amenaza inminente y cuando la gravedad del fenómeno implique la movilización de personas y equipos, interrumpiendo el normal desarrollo de sus actividades cotidianas.

PARA PREPARARSE Indica la presencia de un fenómeno. No implica amenaza inmediata y como tanto es catalogado como un mensaje para informarse y prepararse. El aviso implica vigilancia continua ya que las condiciones son propicias para el desarrollo de un fenómeno, sin que se requiera permanecer alerta.



Alerta
NARANJA

PARA INFORMARSE Es un mensaje oficial por el cual se difunde información. Por lo regular se refiere a eventos observados, registrados o pronosticados y puede contener algunos elementos de pronóstico a manera de orientación. Por sus características pretéritas y futuras difiere del aviso y de la alerta, y por lo general no está encaminado a alertar sino a informar.



Alerta
AMARILLA

CONDICIONES NORMALES La información que se suministra se encuentra dentro de los rangos normales.

Imagen 6(Registro del documento tecnico de balance de afectaciones y fallecidos de los 40 Municipios y 2 Distritos del Departamento del valle Cauca, alebaorados por personal tecnico de la Secretaria de Gestion de Riesgo de Desastre).

Evidencia 7. Actividad 2



BALANCE PRELIMINAR DE LA SECRETARIA DEPARTAMENTAL DE GESTIÓN DE RIESGOS Y DESASTRES, VALLE DEL CAUCA

REPORTE DE AFECTACIONES PRESENTADAS POR OLA INVERNAL DEL DEPARTAMENTO DEL VALLE DEL CAUCA

Debido a la variabilidad climática del día 15 al 21 de Mayo, en el Departamento del Valle del Cauca, donde se vieron afectadas la zona norte, la zona Centro y La Zona Sur, Donde el IDEAM comunica al Sistema Nacional para la Gestión del Riesgo de Desastres (SNGRD) y al Sistema Nacional Ambiental (SINA) Bogotá C.C, 21 de Mayo de 2023 Hora de actualización 18:00 HLC



**Alerta
ROJA**

PARA TOMAR ACCIÓN Advierte a los sistemas de prevención y atención de desastres sobre la amenaza que puede ocasionar un fenómeno con efectos adversos sobre la población, el cual requiere la atención inmediata por parte de la población y de los cuerpos de atención y socorro. Se emite una alerta sólo cuando la identificación de un evento extraordinario indique la probabilidad de amenaza inminente y cuando la gravedad del fenómeno implique la movilización de personas y equipos, interrumpiendo el normal desarrollo de sus actividades cotidianas.

PARA PREPARARSE Indica la presencia de un fenómeno. No implica amenaza inmediata y como tanto es catalogado como un mensaje para informarse y prepararse. El aviso implica vigilancia continua ya que las condiciones son propicias para el desarrollo de un fenómeno, sin que se requiera permanecer alerta.



**Alerta
NARANJA**

PARA INFORMARSE Es un mensaje oficial por el cual se difunde información. Por lo regular se refiere a eventos observados, registrados o reportados y puede contener algunos elementos de pronóstico a manera de orientación. Por sus características pretéritas y futuras difiere del aviso y de la alerta, y por lo general no está encaminado a alertar sino a informar.



**Alerta
AMARILLA**

CONDICIONES NORMALES La información que se suministra se encuentra dentro de los rangos normales.

Imagen 7 (Registro del documento tecnico de balance de afectaciones y fallecidos de los 40 Municipios y 2 Distritos del Departamento del valle Cauca, alebaorados por personal tecnico de la Secretaria de Gestion de Riesgo de Desastre)

Evidencia 8. Actividad 2



Imagen 8 (Entrega de ayuda humanitaria a la comunidad indígena Santa Rosa de Guayacán en el albergue Arcesio Paz del Municipio de Dagua).

Evidencia 9. Actividad 2



Imagen 9 (Entrega de ayuda humanitaria a la comunidad indígena Santa Rosa de Guayacán en el albergue Arcesio Paz paz del Municipio de Dagua).

Evidencia 10. Actividad 2


ACTA DE ENTREGA

Mediante la cual LA SECRETARIA DE GESTION DEL RIESGO DE DESASTRES DEL VALLE DEL CAUCA, hace entrega a LA COMUNIDAD INDIGENA EMBERA en el Municipio de Dagua - Valle del Cauca en cabeza de WILSON WILLO identificado con cedula de ciudadanía No. 1442787 de Reservación.


Para constancia, se firma en el Municipio de Dagua a los 25 días del mes de Mayo del 2023.

KIT ALIMENTARIO	KIT COCINA	KIT ASEO	FRAZADAS	OTROS
45		45	100	

Entrega,


FRANCISCO JAVIER TENORIO LARA
 Secretario de Gestión del Riesgo de Desastres Departamental.


Recibí conforme,


 C.C. No. 14426387 de _____
 Teléfono: 3167227076

Secretaría de Gestión del Riesgo
 Calle 8ª No. 5-70 - Piso 2
 Tel. 8900888 ext. 113 - 115
 www.valledelcauca.gov.co

Imagen 10. (Entrega de ayuda humanitaria a la comunidad indígena Santa Rosa de Guayacán en el albergue Arcesio Paz paz del Municipio de Dagua).

Evidencia 1. Actividad 3



GOBERNACIÓN
VALLE DEL CAUCA
Secretaría de Gestión
del Riesgo de Desastres

PROCESO DE ARTICULACION DE PROTOCOLO PARA SOLICITUD DE APOYO AEREO EN EL VALLE DEL CAUCA

Introducción.

La Secretaría de Gestión del Riesgo de Desastres en el marco de la implementación del proceso Sistema Comando de Incidentes en el Valle del Cauca y en aras de la preparación de cara a la posible llegada de la temporada de menos lluvias con probabilidad del Fenómeno del Niño en el territorio vallecaucano, viene adelantando acciones encaminadas a la coordinación de las entidades del Sistema Departamental de Gestión del Riesgo de Desastres.

Actividad.

En jornadas anteriores, la Fuerza Aérea Colombiana, la Secretaría de Gestión del Riesgo de Desastres del Valle del Cauca, los Cuerpos de Bomberos Voluntarios y Consejo Municipales de Gestión del Riesgo de Desastres de Jamundí, Yumbo y Santiago de Cali, desarrollaron actividades teórico - prácticas, en las cuales se socializó las capacidades técnicas operativas de cada entidad, adicionalmente, se revisaron las áreas de mayor exposición, su georreferenciación y las respectivas zonas de enchanche y abastecimiento de agua (Natural o Artificial). Posteriormente, se realizó ejercicio con helicóptero Black Hawk, en el escenario de riesgo del Municipio de Yumbo, que incluyó comunicación tierra aire y practica de maniobras con las diferentes tripulaciones.

En razón a la importancia de esta actividad desarrollada y teniendo en cuenta la solicitud de la Unidad Nacional para la Gestión del Riesgo de Desastres, relacionada con la actualización del Protocolo Nacional de Apoyo Aéreo, se realizó la socialización de esta metodología, las observaciones realizadas desde la Secretaría y las posibles alertas emitidas por el IDEAM, con los Cuerpos de Bomberos del Valle del Cauca, resaltando la importancia de que estas entidades participen en los Consejos Territoriales de Gestión del Riesgo de Desastres, con la finalidad que esta articulación llegue a todos los niveles territoriales.

Así las cosas, recogiendo comentarios propuestos por los comandantes de los Cuerpos de Bomberos del Valle del Cauca, se plantea llevar a cabo jornadas de capacitación con Fuerza Aérea Colombiana, de manera inicial con una fase teórica, que permita el planteamiento de capacidades propias de las entidades, georreferenciación y demás; la cual se propone se realice por subregiones. Posterior a lo anterior, se propone una jornada practica en la Base Aérea Marco Fidel Suarez, específicamente en el Comando Aéreo de Combate No. 7, en la que se realice reconocimiento de las capacidades técnicas operativas de la Fuerza Aérea Colombiana.

Finalizar el proceso, con una práctica en campo con aeronave, previa concertación y autorización de Fuerza Aérea Colombiana.

Fecha: Mayo del 2023

Proyecto: Francis Elena Loaiza - Contratista
Yareth Henao - Contratista
Revisó: Francisco Javier Tenorio Lara - Secretario

NIT: 890399029-0

Calle 8 No. 5-70 Piso 2 Teléfono: 6200000

Sito WEB: www.vallecauca.gov.co - e-mail: cdgrd.valle@gestiondelriesgo.gov.co
Santiago de Cali, Valle del Cauca, Colombia

www.vallecauca.gov.co

[w](#) [f](#) [i](#) [t](#) #ValleInvencible

Imagen 1 (Soporte para protocolo aéreo para incendios - Elaboración de la propuesta).



Evidencia 2. Actividad 3



GOBERNACIÓN
VALLE DEL CAUCA
Secretaría de Gestión
del Riesgo de Desastres

1.430-18-002373304
Santiago de Cali, Mayo 9 del 2023

Señores
UNIDAD NACIONAL PARA LA GESTION DEL RIESGO DE DESASTRES
Atn. Doctor OLMEDO DE JESUS LOPEZ MARTINEZ
Director General
Correo Electrónico: radioc@gestiondelriesgo.gov.co
E.S.D

ASUNTO: SOLICITUD DE APOYO AEREO PARA EXTINCION DE INCENDIO
FORESTAL EN SANTIAGO DE CALI.

Cordial Saludo.
Por medio de la presente solicito comedidamente apoyo aéreo para la extinción de
un incendio forestal en el Distrito de Santiago de Cali, Vereda Cabuyal, Sector
Atenas.

Coordenadas del Incidente:
3°26'51.63 N
76°33'50.32" W
Tipo de Vegetación: Arbustos
Riesgo Asociados: Viviendas
Personal en Tierra: Cuerpo de Bomberos de Santiago de Cali
Comandante de Incidente
Bombero. Frank Martínez
Teléfono: 3162757181
Central de Comunicaciones
Cabo Marco Gómez
316 2819517

De antemano agradezco la atención prestada.

Atentamente,

FRANCISCO JAVIER TENORIO LARA
Secretario de Gestión del Riesgo de Desastres

Proyectó: Francis Elena Loaiza - Contratista
Yaneth Henao - Contratista
Aprobó: Francisco Javier Tenorio Lara - Secretario
NIT: 890399029-5

Calle 8 No. 5-70 Piso 2 Teléfono: 6200000
Sitio WEB: www.valledelcauca.gov.co - e-mail: cdgrd.valle@gestiondelriesgo.gov.co
Santiago de Cali, Valle del Cauca, Colombia

www.valledelcauca.gov.co

#ValleInvencible

Imagen 2 (Solicitudes de apoyo aéreo aparte).

Evidencia 3. Actividad 3



1.430-18

Santiago de Cali, Mayo 12 del 2023

Señores
UNIDAD NACIONAL PARA LA GESTION DEL RIESGO DE DESASTRES
Atn. Doctor OLMEDO DE JESUS LOPEZ MARTINEZ
Director General
Correo Electrónico: radioc@gestiondelriesgo.gov.co
E.S.D

ASUNTO: SOLICITUD DE APOYO AEREO PARA EXTINCION DE INCENDIO
FORESTAL EN EL MUNICIPIO.

Cordial Saludo.

Por medio de la presente solicito comedidamente apoyo aéreo para la extinción de un incendio forestal en el Municipio de Yumbo, Corregimiento Dapa, Sector Laguna Seca, reserva Forestal Cerro Gordo - Carisucio

Coordenadas del Incidente:
3°32'51.414" N
75°31'27.652" W

Coordenadas Punto de Abastecimiento:
3°31'23" N
76°30'54" W

Coordenadas punto de Enganche:
3°27'32" N
76°29'48" W

Tipo de Vegetación: Arbustos – Pino

Riesgo Asociados: Viviendas y 2 nacimientos de cuerpos de agua.

Personal en Tierra: Cuerpo de Bomberos de Yumbo

Comandante de Incidente
Bombero Jheyms Chate
Teléfono: 3105218662

NIT: 890399029-5
Calle 8 No. 5-70 Piso 2 Teléfono: 6200000
Sitio WEB: www.valledelcauca.gov.co - e-mail: cdgr.valle@gestiondelriesgo.gov.co
Santiago de Cali, Valle del Cauca, Colombia

www.valledelcauca.gov.co
#ValleInvencible

Imagen 3 (Solicitudes de apoyo aéreo aparte).

Evidencia 4. Actividad 3

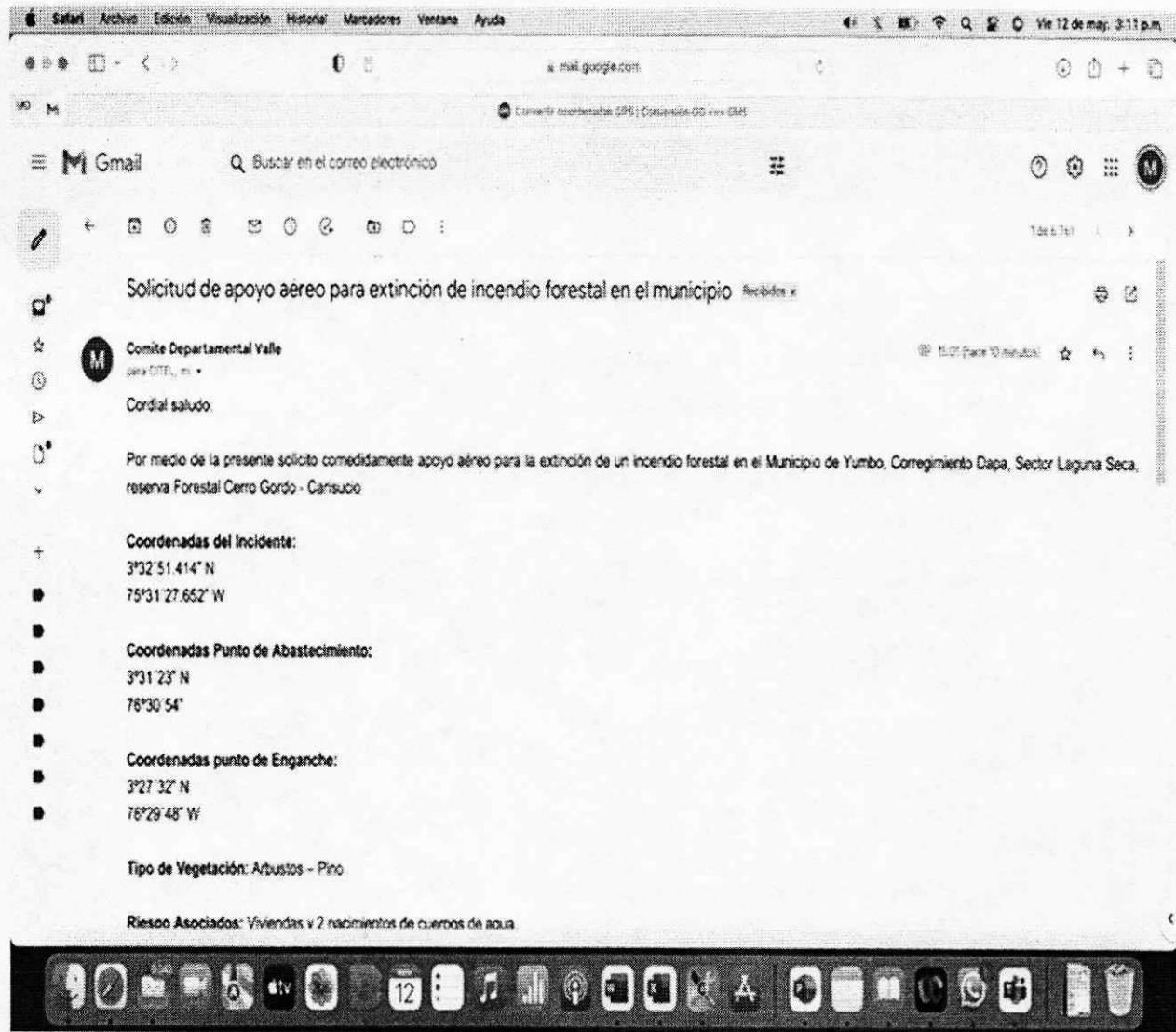


Imagen 4 (Solicitudes de apoyo aéreo aparte).

JUNIO

Evidencia. Actividad 1

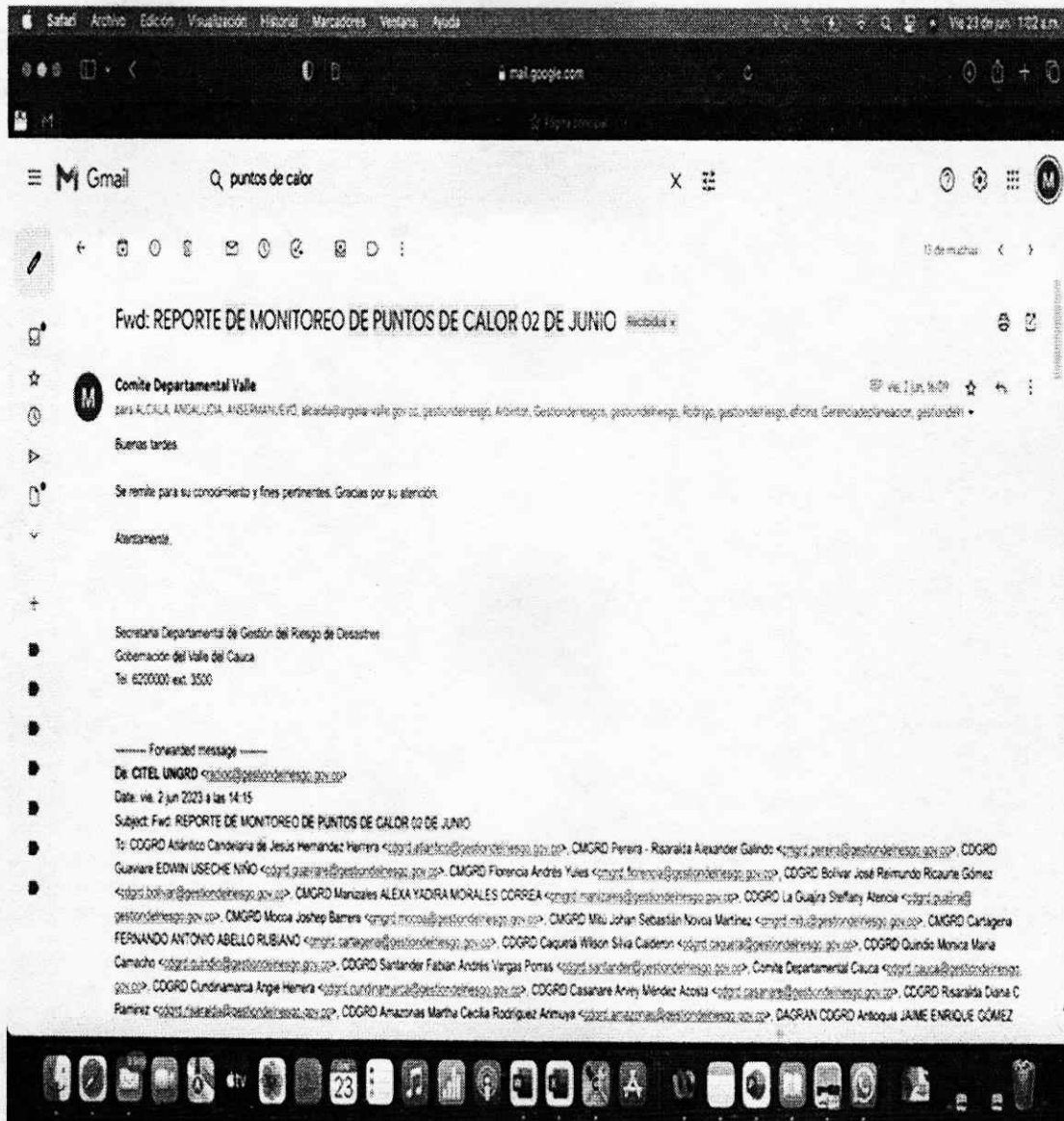


Imagen 1 (Registro de Monitoreo de Puntos de Calor (para los 42 Municipios, se realizó 5 veces en el mes)



GOBERNACIÓN VALLE DEL CAUCA
SUBDIRECCIÓN DE INVERSIÓN PÚBLICA

INFORME DE PROYECTO DE INVERSIÓN – BANCO
DE PROGRAMAS Y PROYECTOS DEL
DEPARTAMENTO

Página 100 de 162

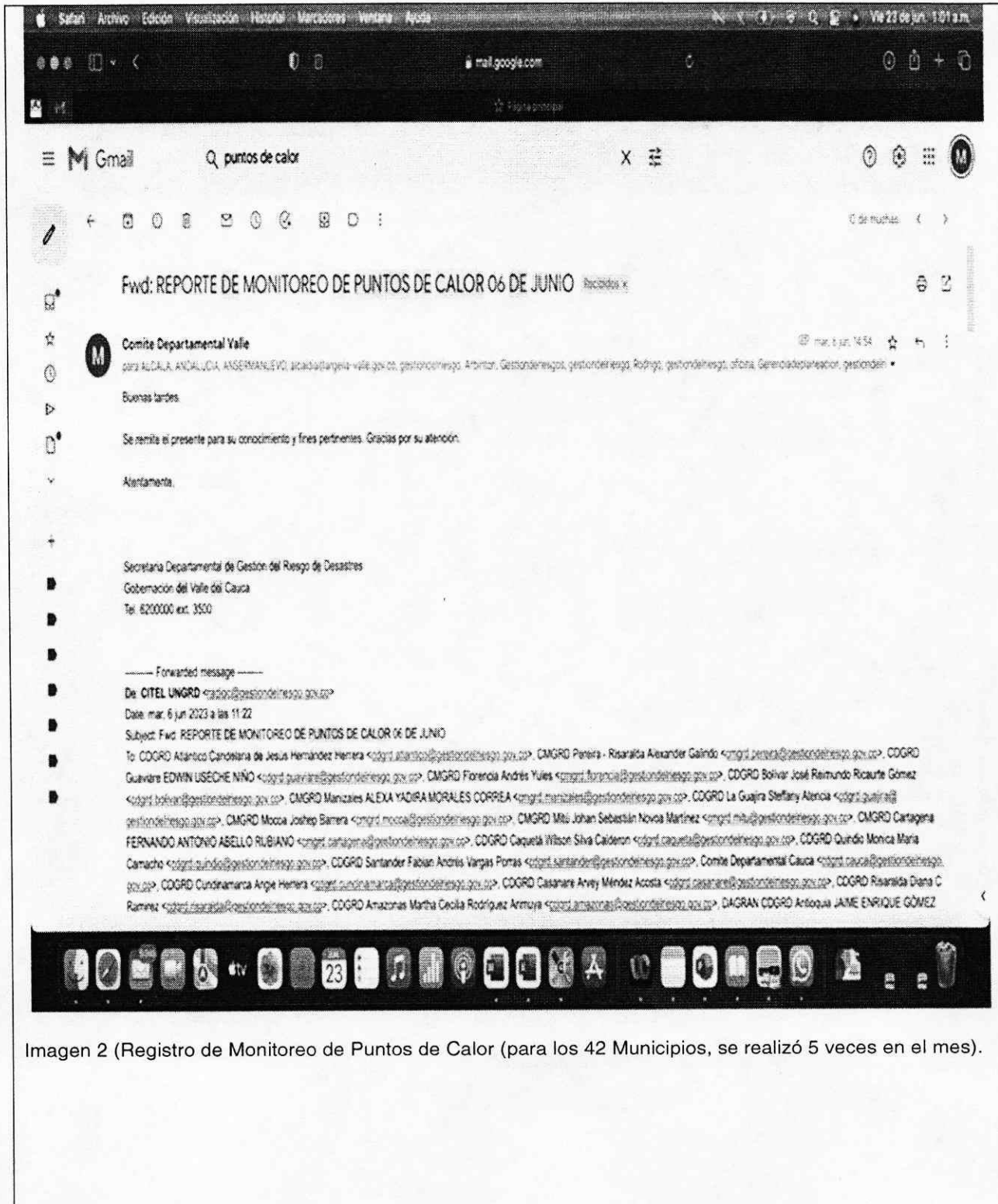


Imagen 2 (Registro de Monitoreo de Puntos de Calor (para los 42 Municipios, se realizó 5 veces en el mes).

Evidencia 3. Actividad 1

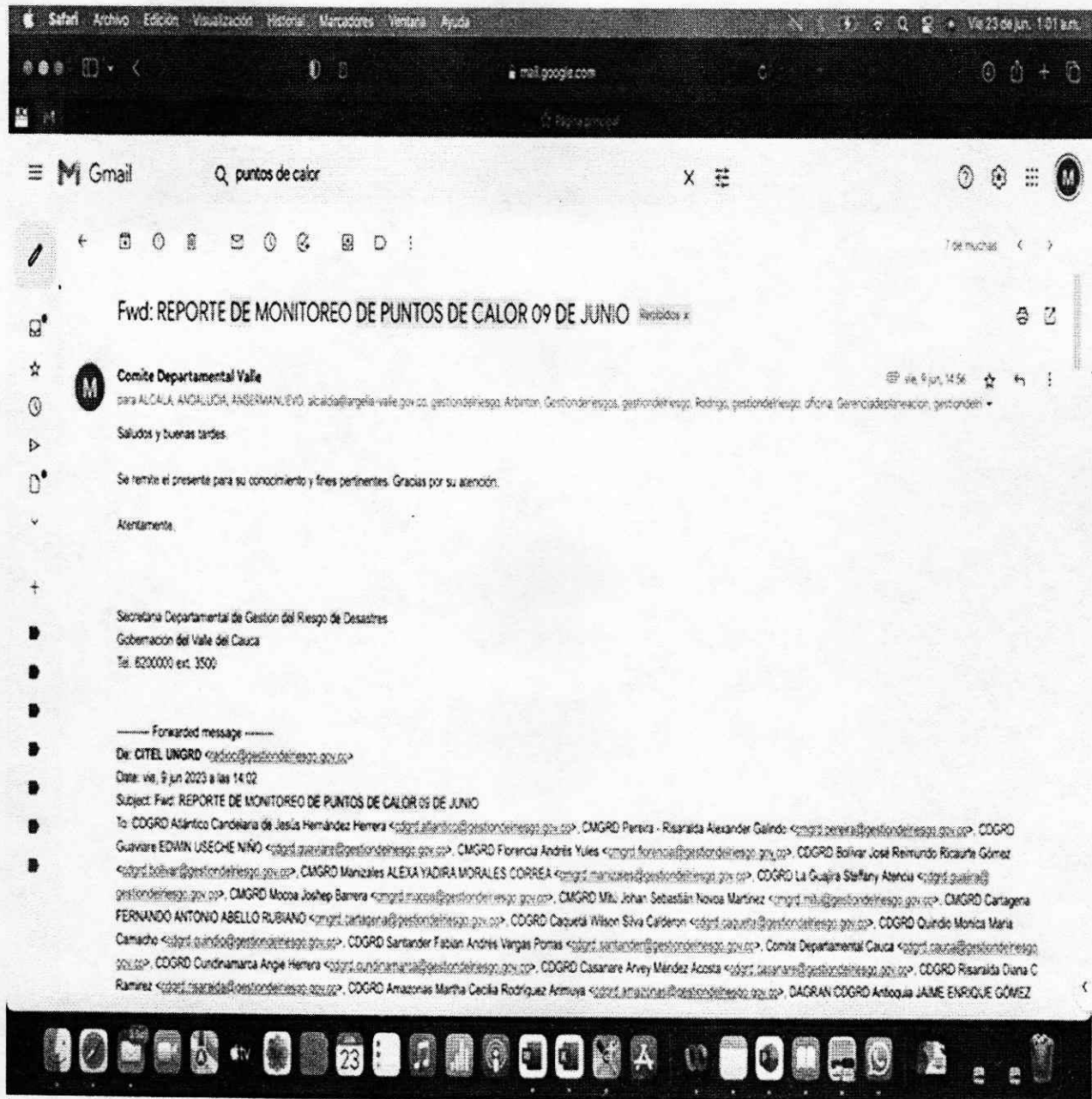


Imagen 3 (Registro de Monitoreo de Puntos de Calor (para los 42 Municipios, se realizó 5 veces en el mes).

Evidencia 4. Actividad 1

PUNTO DE CALOR (PUNTO DE CALOR)		RESULTADO DE LA PRIORIZACIÓN							
DEPARTAMENTO	GRABO	Departamentos	Municipios	Coordenadas		Áreas de importancia ambiental	No de puntos de calor hoy (2:12 am)	Puntos de Calor detectados en la últimas 24 horas	Priorización
				Latitud	Longitud				
AMAZONAS	0								
CAQUETA	0								
GUAINIA	0								
GUAYARE	0								
PUTUMAYO	0								
VALLES	0								
ATLÁNTICO	0								
ARCHIPIÉLAGO	0								
BOLÍVAR	1	Norte de Santander	Cucunilla	7.433	-72.867	PNR Sivavita	Dentro 0	-	MEDIA
CESAR	6								
CÓRDOBA	0								
LA GUAJIRA	16	La Guajira	Riohacha	10.909	-73.455	PNR Sierra Nevada de Santa Marta	Dentro 0	-	MEDIA
MAGDALENA	0								
SUCRE	0								
CAUCA	1	Magdalena	Santa Ana	9.606	74.633	DRMI Complejo Cenagoso de Zarate Malibu y Veladero	Dentro 0	-	MEDIA
CHOCÓ	0								
NARIÑO	0	Magdalena	El Retén	10.928	-74.434	SFF Ciénaga Grande de Santa Marta	Dentro 0	-	MEDIA
VALLE DEL CAUCA	1								
ANTIOQUIA	0	Córdoba	Ayapel	8.269	-74.963	DRMI Complejo de Humedales de Ayapel	Dentro 0	-	MEDIA
BOGOTÁ D.C.	0								
BOYACÁ	0	Tolima	Villa Hermosa	4.769	-75.382	PNR Los Nevados	Dentro 0	-	MEDIA
CALDAS	0								
CUNDINAMARCA	0	Córdoba	Tierra Alta	7.746	-76.010	PNR Paramillo	Dentro 0	-	MEDIA
HUILA	4								
NORTE DE SANTANDER	13	Cesar	Chimichagua	9.414	-73.785	DRMI Complejo Cenagoso de Zapatoza	Dentro 0	-	MEDIA
QUINDÍO	0								
RISARALDA	0	Guainía	Puerto Inírida	2.772	-69.363	Reserva Natural Puinawá	Dentro 0	-	MEDIA
SANTANDER	0	Antioquia	El Bagre	8.004	-74.694	DRMI Ciénaga Corrales y el Ocho	Dentro 0	-	MEDIA
TOCUMÁ	3								
ARAUCA	0	Cundinamarca	Sutatausa	5.186	-73.883	DRMI Páramo de Guargua y Laguna verde	Dentro 0	-	MEDIA
CASANARE	0								
META	1	Chocó	Acandí	8.386	-77.179	DRMI de la Playona y la Loma de Caleta	Dentro 0	-	MEDIA
VIDEHA	0	Magdalena	Sitionuevo	10.963	-74.502	Vía Parque Isla Salamanca	Dentro 0	-	MEDIA
TOTAL	46								

LOCALIZACIÓN PUNTOS CALOR 08 DE JUNIO

CONDICIONES HIDROMETEOROLÓGICAS NACIONALES

Imagen 4 (Registro de Monitoreo de Puntos de Calor (para los 42 Municipios, se realizó 5 veces en el mes).

Evidencia 5. Actividad 1

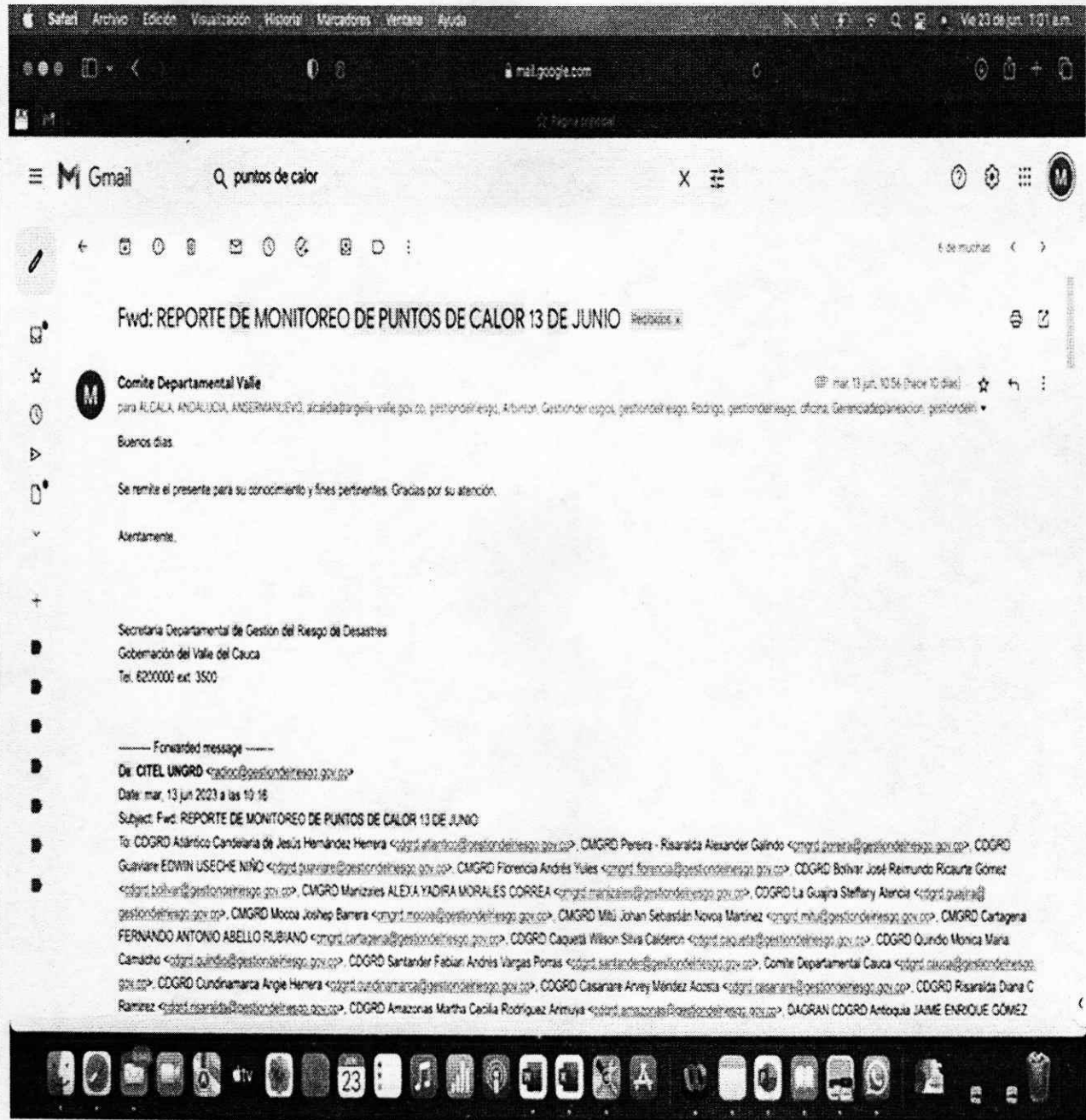


Imagen 5 (Registro de Monitoreo de Puntos de Calor (para los 42 Municipios, se realizó 5 veces en el mes).

Evidencia 6. Actividad 1



Imagen 6 (Registro de Monitoreo de Puntos de Calor (para los 42 Municipios, se realizó 5 veces en el mes).

Evidencia 7. Actividad 1

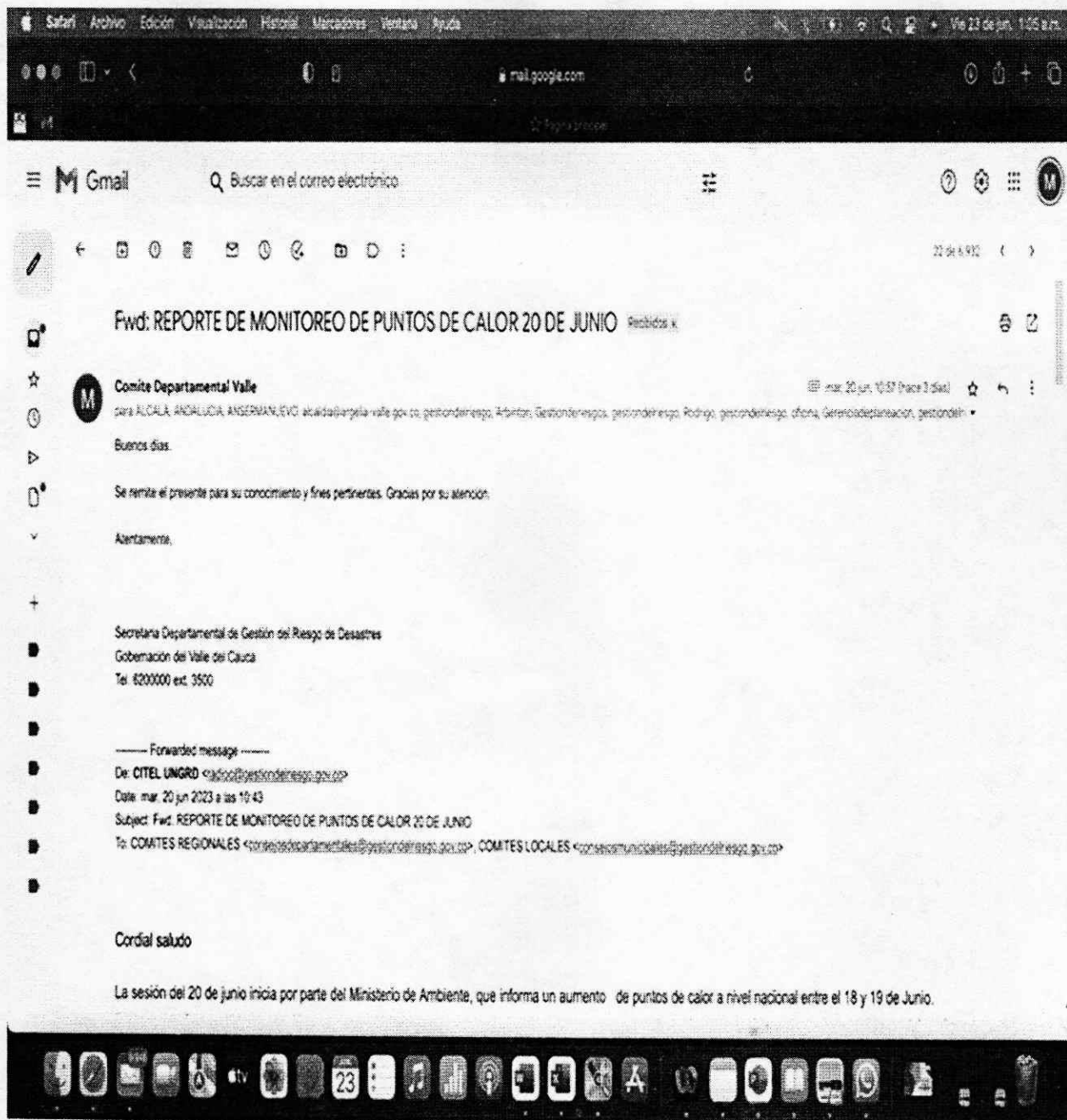


Imagen 7 (Registro de Monitoreo de Puntos de Calor (para los 42 Municipios, se realizó 5 veces en el mes).

Evidencia 8. Actividad 1.

PUNTO DE CALOR IDEALIZADO		RESULTADO DE LA PRIORIZACIÓN							
DEPARTAMENTO	IS-AÑO	Departamentos	Municipios	Coordenadas		Áreas de importancia ambiental	No de puntos de calor hoy (1:37 am)	Puntos de Calor detectados en la últimas 24 horas	Priorización
				Latitud	Longitud				
AMAZONAS	0								
CAQUETA	0								
GUAINIA	0								
GUAVIARE	0								
PUTUMAYO	0								
VAUPES	0								
ATLANTICO	0								
ARICA Y PROV	0								
BOLIVAR	0								
CESAR	1								
CÓRDOBA	0								
LA GUAINIA	0								
MAGDALENA	0								
SUCRE	0								
CAUCA	2								
CHOCÓ	0								
NARIÑO	0								
VALLE DEL CAUCA	0								
ANTIOQUIA	0								
BOGOTÁ D.C	0								
BONACA	0								
CALDAS	0								
CUNDINAMARCA	0								
NEIVA	0								
NORTE DE SANTANDER	0								
QUINDIO	0								
INSARALDA	0								
SANTANDER	1								
TOLEMA	0								
ABAUCA	1								
CASANARE	0								
META	0								
VICHADA	3								
TOTAL	8								

CONDICIONES HIDROMETEOROLOGICAS NACIONALES	

Imagen 8 (Registro de Monitoreo de Puntos de Calor (para los 42 Municipios, se realizó 5 veces en el mes).

Evidencia 9. Actividad 1

RECORDATORIO REMISIÓN DE INFORMACIÓN CONTRALORIA

1 mensaje

Comite Departamental Valle <cdgrd.valle@gestiondelriesgo.gov.co> 21 de junio de 2023, 11:42

Para: ALCALA MILLERLADY HURTADO SALAZAR <cmgrdalcala@gmail.com>, ANDALUCIA CARLOS HUMBERTO TEJADA MENDIETA <planeacion@andaluca-valle.gov.co>, ANSERMANUEVO CARLOS ANDRÉS CALVO <gestiondelriesgo@ansermanuevo-valle.gov.co>, "alcaldia@argelia-valle.gov.co" <alcaldia@argelia-valle.gov.co>, "gestiondelriesgo@bolivar-valle.gov.co" <gestiondelriesgo@bolivar-valle.gov.co>, Arbinton Lopez Potes <arbintonlopez@yahoo.com.co>, Gestiondelriesgos Gestiondelriesgos <gestiondelriesgos@bugalagrande-valle.gov.co>, gestiondelriesgo gestiondelriesgo <gestiondelriesgo@caicedonia-valle.gov.co>, Rodrigo Zamorano Sanclemente <rodrigo.zamorano@cali.gov.co>, gestiondelriesgo@candelaria-valle.gov.co, oficina clopad <gestiondelriesgo@cartago.gov.co>, "Gerenciadeplaneacion @dagua-valle.gov.co" <gerenciadeplaneacion@dagua-valle.gov.co>, "gestiondelriesgo @elaguila-valle.gov.co" <gestiondelriesgo@elaguila-valle.gov.co>, EL CAIRO ORLAIN SALAZAR <secgobierno@elcairo-valle.gov.co>, cmgrdaicadiaoermito@gmail.com, "gobierno@eldiovia-valle.gov.co" <gobierno@eldiovia-valle.gov.co>, FLORIDA CARLOS ANDRÉS ALVAREZ <gestiondelriesgoflorida@gmail.com>, "cmgrd@ginebra-valle.gov.co" <cmgrd@ginebra-valle.gov.co>, "secconvivienciayparticipacioncomunitaria @guacari-valle.gov.co" <secconvivienciayparticipacioncomunitaria@guacari-valle.gov.co>, CONSEJO MUNICIPAL PARA LA GESTION DEL RIESGO <cmgrd@bugadigital.gov.co>, secretariagobierno@jamundi.gov.co, Oficina Gestion del riesgo <cmgrd@jamundi.gov.co>, gobiernomunicipal gobiernomunicipal <gobiernomunicipal@lacumbre-valle.gov.co>, gestionriesgo lavictoria.valle@gmail.com, gobierno obando-valle <gobierno@obando-valle.gov.co>, gestiondelriesgos@pradera-valle.gov.co, ivan dario velez olave <ivandariovelez5@hotmail.com>, Alvaro Mosquera <alvaramosquera22@yahoo.es>, "sec.gobierno @roldanillo-valle.gov.co" <gobierno@roldanillo-valle.gov.co>, "jose.rogelio.bonilla" <jose.rogelio.bonilla@hotmail.com>, Luis Cruz <alcaldia@sanpedro-valle.gov.co>, "clopad sevilla-valle.gov.co" <clopad@sevilla-valle.gov.co>, Gobierno toro-valle <gobierno@toro-valle.gov.co>, "gestiondelriesgo @trujillo-valle.gov.co" <gestiondelriesgo@trujillo-valle.gov.co>, "planeacion @ulloa-valle.gov.co" <planeacion@ulloa-valle.gov.co>, "gestiondelriesgo @versalles-valle.gov.co" <gestiondelriesgo@versalles-valle.gov.co>, "gobierno vijes-valle.gov.co" <gobierno@vijes-valle.gov.co>, pazyconvivencia@yumbo.gov.co, "Clopad @zarzal-valle.gov.co" <clopad@zarzal-valle.gov.co>, cmgrd-calima@outlook.com, oficina-cmgrd@calimaeldarien-valle.gov.co, fabergrajales2014@gmail.com, gestiondelriesgo launionvalle@gmail.com, camilo saavedra@palmira.gov.co, wider.henao@palmira.gov.co, gobierno@restrepo-valle.gov.co, gestiondelriesgo@restrepo-valle.gov.co, gestiondelriesgo@tulua.gov.co, jhoarce@gmail.com, gobierno@yotoco-valle.gov.co, gestiondelriesgo@yotoco-valle.gov.co
Cc: Luis David Medina Gamboa <manejodeldesastrevalledelcauca@gmail.com>, MIGUEL ANGEL ORTIZ ORTIZ <manejodeldesastrevalle@gmail.com>, gestionvalle <reportecontraloriavalle@gmail.com>

Buenos días.

Comedidamente solicito la colaboración de todos los entes territoriales del Departamento del Valle del Cauca realizar los reportes requeridos con observancia a los lineamientos dados por la Contraloría Provincial de Participación Ciudadana en donde se solicita el reporte de los eventos ocurridos en cada municipio con ocasión de los eventos asociados a fenómenos de lluvias, recuerden que dicha información debe ser enviada al correo reportecontraloriavalle@gmail.com a más tardar el día 5 del mes siguiente al mes que se reporta, es decir, al 5 de julio se deberán reportar los hechos del mes de junio y así sucesivamente.

De igual manera es menester ratificar que se debe usar la herramienta tipo excel brindada por el ente rector la cual anexó nuevamente.

Atentamente,

Secretaria Departamental de Gestión del Riesgo de Desastres
Gobernación del Valle del Cauca
Tel. 6200000 ext. 3500

<https://mail.google.com/mail/u/0/?ik=c407899f32&view=pt&search=alc&permmsgid=thread-f:1769331185830316792&siml=msg-f:1769331185830316792> 1/2

Imagen 9 (Evidencia de la remisión del requerimiento extensivo para los 40 municipios y 2 distritos del Valle del Cauca, emitido por la Contraloría Departamental).

Evidencia 10. Actividad 1

INFORME DE PREDICCIÓN CLIMÁTICA A CORTO, MEDIANO Y LARGO

CORTO PLAZO (junio/23)

MEDIANO PLAZO (julio y agosto/23)

LARGO PLAZO (septiembre, octubre y noviembre/23)

Fecha de publicación:
19 de mayo de 2023

INSTITUTO DE HIDROLOGÍA, METEOROLOGÍA
Y ESTUDIOS AMBIENTALES





Imagen 10 (Alertas ambientales de las zonas de influencia del Parque Nacional Natural las Herosas y la proyección hidroclimatología por parte del IDEAM).

Evidencia 11. Actividad 1



**Boletín de
predicción
climática y
recomendación
sectorial**

Para planear y decidir

CONTENIDO

MAYO 2023

- Situación sinóptica.
- Seguimiento al clima nacional.
- Seguimiento al sistema océano – atmósfera.


JUNIO - AGOSTO 2023

- Predicción climática de escala global.
- Predicción climática de la precipitación.
- Predicción climática de las temperaturas extremas.
- Predicción hidrológica, estado de los suelos y probabilidad
- de amenaza por deslizamientos e incendios de la
- cobertura vegetal.
- Recomendaciones.

La Predicción Climática generada por el IDEAM se basa en el análisis de modelos procedentes de los centros internacionales y de la decisión nacional del Comité de Predicción Climática.

Este producto es útil para tener una referencia de corto y mediano plazo en la escala climática, por lo que es necesario aclarar que no considera eventos extremos puntuales y de corta duración.



Publicación N° 340
Junio de 2023



IDEAM

Imagen 11 (Alertas ambientales de las zonas de influencia del Parque Nacional Natural las Hermosas y la proyección hidroclimatología por parte del IDEAM).

Actividad 12. Actividad 1

	DEPARTAMENTO DEL VALLE DEL CAUCA		110	
	MUNICIPIO DE YOTOCO	NIT. 800.100.531-0	Fecha: 2023/01/06	
	MODELO INTEGRADO DE PLANEACIÓN Y GESTIÓN	MIPG-MECI	Versión: 1	
	MACROPROCESO: DE APOYO			
	PROCESO: GESTIÓN DEL GOBIERNO		Página 1 de 1	
NOMBRE DEL DOCUMENTO: SOLICITUD				

Yotoco- Valle del Cauca, 19 de junio de 2023

Doctor
Francisco Tenorio Lara
Secretario de Gestión de Riesgo de Desastres
Departamento del Valle del Cauca

Solicitud de ayuda urgente para mitigación de incendio forestal en el municipio de Yotoco

Cordial Saludo

Comedidamente le informo que desde el día de ayer se está presentando un incendio forestal en la parte alta del municipio de Yotoco, sobre el sector denominado "Plan de las Vacas", muy cerca de la reserva forestal. El Cuerpo de Bomberos Municipal junto con los de Buga Yumbo, y Restrepo están tratando de combatirlo, pero ha sido imposible apagarlo en este momento se encuentran 36 unidades de estos Cuerpos de Bomberos. Ante esta situación, acudimos a usted para solicitar apoyo de carácter urgente con un helicóptero que nos ayude a mitigar esta conflagración que ya ha incinerado 50 hectáreas aproximadamente.

A continuación, se relacionan coordenadas de este incendio
Latitud - 3,88270 y Longitud -76,40682



JUAN CARLOS AMAYA MUÑOZ
Secretario de Gobierno

Imagen 12 (Asistencia técnica al municipio de Yotoco, con la remisión de la solicitud de apoyo aéreo para control de incendio forestal).

Evidencia 13. Actividad 1.



GOBERNACIÓN
VALLE DEL CAUCA
Secretaría de Gestión
del Riesgo de Desastres

18- 2023309374

jo de Cali, abril 26 de 2023

IFRO
ALEXANDER RAMIREZ ORDOÑEZ
ETARIO
ETARIA DEPARTAMENTAL DE INFRAESTRUCTURA
DIO PALACIO SAN FRANCISCO PISO 13
EO ELECTRÓNICO: faramirez@valledefcauca.gov.co

TO. TRASLADO POR COMPETENCIA A LA SOLICITUD DE LA ALCALDIA
DIPAL DE LA VICTORIA.

l saludo,

nción a la petición radicada mediante correo electrónico, por medio de cual el
pio de La Victoria solicita **"VISITA Y CONCEPTO TÉCNICO SOBRE EL ESTADO
'UENTE MARIANO OSPINA PEREZ"**, de manera atenta me permito comunicar que
tivos de competencia se realiza el traslado a su dependencia.

idó en cuenta el marco normativo por medio del cual se rige la Secretaría
tamental de Gestión del Riesgo de Desastres, concretamente, la Ley 1523 de 2012
artículo 13^o, donde tiene como una de sus principales funciones dentro del Sistema
nal de Gestión del Riesgo de Desastres la de proyectar hacia las regiones la política
oio de Nacional, además del deber de responder por la implementación de los
os de Nacional, y que la función de los gobernadores gira en torno a la
mpotencia territorial, reducción del riesgo y de manejo de desastres en el ámbito de
mpotencia territorial, y que la función de los gobernadores gira en torno a la
DINACIÓN de los municipios, respetando su autonomía como entidad territorial,
la base de los principios de subsidiariedad y concurrencia.

o 13. Los Gobernadores en el Sistema Nacional. Los gobernadores son agentes del Presidente de la República en
de orden público y desarrollo, lo cual incluye la gestión del riesgo de desastres. En consecuencia, proyectan hacia
ones la política del Gobierno Nacional y deben responder por la implementación de los procesos de conocimiento y
n del riesgo y de manejo de desastres en el ámbito de su competencia territorial. Parágrafo 1^o. Los Gobernadores
fos de la administración seccional respectiva tienen el deber de poner en marcha y mantener la continuidad de los
s de gestión del riesgo de desastres en su territorio, así como integrar en la planificación del desarrollo departamental
s estrategias y prioridades en materia de gestión del riesgo, especialmente a través del plan de desarrollo
mental y demás instrumentos de planificación bajo su responsabilidad. Parágrafo 2^o. Los gobernadores y la
tración departamental son la instancia de coordinación de los municipios que existen en su territorio. En consecuencia,
carga de las competencias de coordinación, concurrencia y subordinación positiva respecto de los municipios de su
mento.

Imagen 13 (Asistencia técnica al municipio de La Victoria, referente al concepto técnico sobre el estado del
puente Mariano Ospina Pérez).

Evidencia 14. Actividad 1



Imagen 14 (Asistencia técnica al municipio de La Victoria, referente al concepto técnico sobre el estado del puente Mariano Ospina Pérez).

Evidencia 15 Actividad 1

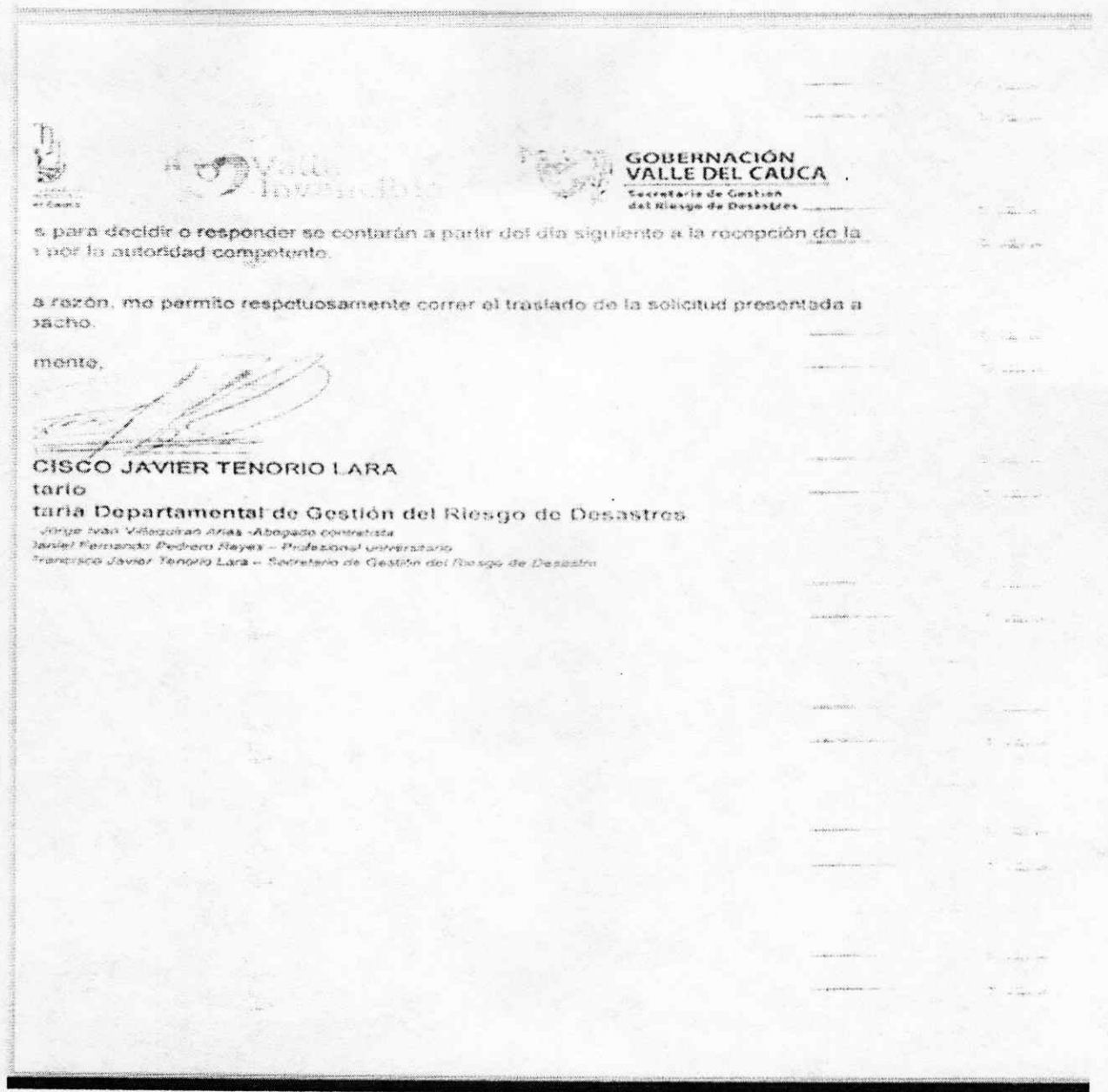


Imagen 15 (Asistencia técnica al municipio de La Victoria, referente al concepto técnico sobre el estado del puente Mariano Ospina Pérez).

Evidencia 1. Actividad 2




Imagen 2 (Evidencia: apoyo y acompañamiento asistencial al municipio de Yotoco)

Evidencia 2. Actividad 2



BALANCE PRELIMINAR DE LA SECRETARIA DEPARTAMENTAL DE GESTIÓN DE RIESGOS Y DESASTRES, VALLE DEL CAUCA

REPORTE DE AFECTACIONES PRESENTADAS POR OLA INVERNAL DEL DEPARTAMENTO DEL VALLE DEL CAUCA

Debido a la variabilidad climática del 29 de mayo al 04 de junio, en el Departamento del Valle del Cauca, donde se vieron afectadas la zona norte, la zona Centro y La Zona Sur. Donde el IDEAM comunica al Sistema Nacional para la Gestión del Riesgo de Desastres (SNGRD) y al Sistema Nacional Ambiental (SINA) Bogotá C.C. 04 de Junio de 2023 Hora de actualización 06:00 HLC



Alerta ROJA

PARA TOMAR ACCIÓN Advierte a los sistemas de prevención y atención de desastres sobre la amenaza que puede ocasionar un fenómeno con efectos adversos sobre la población, el cual requiere la atención inmediata por parte de la población y de los cuerpos de atención y socorro. Se emite una alerta sólo cuando la identificación de un evento extraordinario indique la probabilidad de amenaza inminente y cuando la gravedad del fenómeno implique la movilización de personas y equipos, interrumpiendo el normal desarrollo de sus actividades cotidianas.

PARA PREPARARSE Indica la presencia de un fenómeno. No implica amenaza inmediata y como tanto es catalogado como un mensaje para informarse y prepararse. El aviso implica vigilancia continua ya que las condiciones son propicias para el desarrollo de un fenómeno, sin que se requiera permanecer alerta.



Alerta NARANJA

PARA INFORMARSE Es un mensaje oficial por el cual se difunde información. Por lo regular se refiere a eventos observados, registrados o reportados y puede contener algunos elementos de pronóstico a manera de orientación. Por sus características pretéritas y futuras difiere del aviso y de la alerta, y por lo general no está encaminado a alertar sino a informar.



Alerta AMARILLA

CONDICIONES NORMALES La información que se suministra se encuentra dentro de los rangos normales.

Imagen 3 (Registro del documento técnico de balance de afectaciones y fallecidos de los 40 Municipios y 2 Distritos del Departamento del Valle del Cauca, elaborados por personal técnico de la Secretaría de Gestión de Riesgo de Desastre).

Evidencia 3. Actividad 2



BALANCE PRELIMINAR DE LA SECRETARIA DEPARTAMENTAL DE GESTIÓN DE RIESGOS Y DESASTRES, VALLE DEL CAUCA

REPORTE DE AFECTACIONES PRESENTADAS POR OLA INVERNAL DEL DEPARTAMENTO DEL VALLE DEL CAUCA

Debido a la variabilidad climática del 04 al 11 de junio, en el Departamento del Valle del Cauca, donde se vieron afectadas la zona norte, la zona Centro y La Zona Sur, Donde el IDEAM comunica al Sistema Nacional para la Gestión del Riesgo de Desastres (SNGRD) y al Sistema Nacional Ambiental (SINA) Bogotá C.C, 11 de Junio de 2023 Hora de actualización 06:00 HLC



Alerta ROJA

PARA TOMAR ACCIÓN Advierte a los sistemas de prevención y atención de desastres sobre la amenaza que puede ocasionar un fenómeno con efectos adversos sobre la población, el cual requiere la atención inmediata por parte de la población y de los cuerpos de atención y socorro. Se emite una alerta sólo cuando la identificación de un evento extraordinario indique la probabilidad de amenaza inminente y cuando la gravedad del fenómeno implique la movilización de personas y equipos, interrumpiendo el normal desarrollo de sus actividades cotidianas.

PARA PREPARARSE Indica la presencia de un fenómeno. No implica amenaza inmediata y como tanto es catalogado como un mensaje para informarse y prepararse. El aviso implica vigilancia continua ya que las condiciones son propicias para el desarrollo de un fenómeno, sin que se requiera permanecer alerta.



Alerta NARANJA

PARA INFORMARSE Es un mensaje oficial por el cual se difunde información. Por lo regular se refiere a eventos observados, registrados o pronosticados y puede contener algunos elementos de pronóstico a manera de orientación. Por sus características preventas y futuras difiere del aviso y de la alerta, y por lo general no está encaminado a alertar sino a informar.



Alerta AMARILLA

CONDICIONES NORMALES La información que se suministra se encuentra dentro de los rangos normales.

Imagen 4 (Registro del documento técnico de balance de afectaciones y fallecidos de los 40 Municipios y 2 Distritos del Departamento del Valle del Cauca, elaborados por personal técnico de la Secretaría de Gestión de Riesgo de Desastre).

Evidencia 4. Actividad 2



GOBERNACIÓN
VALLE DEL CAUCA
Secretaría de Gestión
del Riesgo de Desastres

BALANCE PRELIMINAR DE LA SECRETARIA DEPARTAMENTAL DE GESTIÓN DE RIESGOS Y DESASTRES, VALLE DEL CAUCA

REPORTE DE AFECTACIONES PRESENTADAS POR OLA INVERNAL DEL DEPARTAMENTO DEL VALLE DEL CAUCA

Debido a la variabilidad climática del 12 al 18 de junio, en el Departamento del Valle del Cauca, donde se vieron afectadas la zona norte, la zona Centro y La Zona Sur. Donde el IDEAM comunica al Sistema Nacional para la Gestión del Riesgo de Desastres (SNGRD) y al Sistema Nacional Ambiental (SINA) Bogotá C.C. 18 de Junio de 2023 Hora de actualización 06:00 HLC



Alerta
ROJA

PARA TOMAR ACCIÓN Advierte a los sistemas de prevención y atención de desastres sobre la amenaza que puede ocasionar un fenómeno con efectos adversos sobre la población, el cual requiere la atención inmediata por parte de la población y de los cuerpos de atención y socorro. Se emite una alerta sólo cuando la identificación de un evento extraordinario indique la probabilidad de amenaza inminente y cuando la gravedad del fenómeno implique la movilización de personas y equipos, interrumpiendo el normal desarrollo de sus actividades cotidianas.

PARA PREPARARSE Indica la presencia de un fenómeno. No implica amenaza inmediata y como tanto es catalogado como un mensaje para informarse y prepararse. El aviso implica vigilancia continua ya que las condiciones son propicias para el desarrollo de un fenómeno, sin que se requiera permanecer alerta.



Alerta
NARANJA

PARA INFORMARSE Es un mensaje oficial por el cual se difunde información. Por lo regular se refiere a eventos observados, registrados o registrados y puede contener algunos elementos de pronóstico a manera de orientación. Por sus características preventivas y futuras difiere del aviso y de la alerta, y por lo general no está encaminado a alertar sino a informar.



Alerta
NARANJA

CONDICIONES NORMALES La información que se suministra se encuentra dentro de los rangos normales.

Imagen 5 (Registro del documento técnico de balance de afectaciones y fallecidos de los 40 Municipios y 2 Distritos del Departamento del valle Cauca, alebaorados por personal técnico de la Secretaria de Gestion de Riesgo de Desastre.

Evidencia 1. Actividad 3



GOBERNACIÓN
VALLE DEL CAUCA
Secretaría de Gestión
del Riesgo de Desastres

PROTOCOLO PARA SOLICITUD DE APOYO AEREO EN EL VALLE DEL CAUCA, ESPECIFICAMENTE PARA LOS INCENDIOS DE COBERTURA VEGETAL – ICV.

PASO 1. Diligenciamiento y remisión del Formato de Solicitud de Apoyo Aéreo.

Se refiere al diligenciamiento del formato denominado: "Lista de Chequeo Solicitud de Apoyo Aéreo", preestablecido por la Unidad Nacional para la Gestión del Riesgo de Desastres y su remisión con oficio a la Secretaría de Gestión del Riesgo de Desastres del Valle del Cauca para refrendar y continuar con el trámite ante la Nación.

Nota: Actualmente, como Secretaria nos encargamos del diligenciamiento, puesto que somos conocedores de las dificultades Técnicas - Operativas que tienen algunos Municipios en medio de las emergencias que no les permite la agilidad con el trámite. Sin embargo, se les solicita que envíen un escrito, bien sea mediante correo electrónico u oficio, realizando la solicitud con los datos que requiere el formato para su diligenciamiento.

PASO 2. Refrendación y remisión a la Unidad Nacional para la Gestión del Riesgo de Desastres.

Se procede a la revisión y validación de la información contenida en el formato y la solicitud por parte del Municipio, una vez corroborada, se refrenda (Firma) y se remite a la Unidad Nacional para la Gestión del Riesgo de Desastres, específicamente al correo electrónico de la Sala de Crisis Nacional.

Nota: Es válido precisar que la única entidad que se encarga de aprobar el apoyo es la Unidad Nacional para la Gestión del Riesgo de Desastres.

PASO 3. Verificación de la Información del Orden Nacional.

La Unidad Nacional para la Gestión del Riesgo de Desastres realiza su propia validación con la Dirección Nacional de Bomberos de Colombia – DNBC, para determinar la aprobación o no del recurso. Si es aprobado el apoyo aéreo, se activa

NIT: 890399029-5
Calle 8 No. 5-70 Piso 2 Teléfono: 6200000
Sitio WEB: www.valledelcauca.gov.co - e-mail: cdgrd.valle@gestionderiesgo.gov.co
Santago de Cali, Valle del Cauca, Colombia

www.valledelcauca.gov.co
#ValleInvencible


Imagen 1 (Articulación de diferentes instancias, para la divulgación del protocolo de solicitud de apoyo aéreo en el Valle del Cauca,).

EVIDENCIAS FOTOGRÁFICAS TERCER TRIMESTRE 2023

EVIDENCIA 1. ACTIVIDAD 1



Q puntos de calor



14 de muchas < >

----- Forwarded message -----

De: CITEL UNGRD <radicoc@gestiondelriesgo.gov.co>

Date: vie, 7 jul 2023 a las 9:10

Subject: Fwd: REPORTE DE MONITOREO DE PUNTOS DE CALOR 07 DE JULIO

To: COMITES REGIONALES <consejosdepartamentales@gestiondelriesgo.gov.co>, COMITES LOCALES <consejosmunicipales@gestiondelriesgo.gov.co>

Cordial saludo

La sesión del 07 de julio inicia por parte del Ministerio de Ambiente, que informa un aumento de puntos de calor a nivel nacional de 69 puntos el 5 de julio a 98 puntos el 6 de julio. Por parte de Parques Nacionales Naturales se evidencia presencia de puntos de calor en días anteriores en áreas protegidas, principalmente en el Complejo Lagunar de Fúquena, Cucunuba y Palacio sobre cobertura de pastos y territorios artificializados (áreas de extracción minera) y sobre el PNN el Tuparro sobre herbazales densos. El día de ayer no se registraron puntos de calor en la Amazonía colombiana.

Para el día de hoy se estima que las mayores precipitaciones se registren en amplias zonas del centro y sur de Chocó, suroccidente de Valle del Cauca, occidente de Cauca y centro y norte de Nariño, occidente de Santander, Antioquia, Boyacá, Cundinamarca, Meta, Vichada, Guaviare, Caquetá, Putumayo, Amazonas, norte de Vaupés. Lluvias de menor intensidad son esperadas en sectores de centro y occidente de la región Caribe, así como centro y sur de la región Andina. Para el archipiélago de San Andrés, Providencia y Santa Catalina se prevé lluvias moderadas en el área.

El INF&M informa un aumento de puntos de calor para el 6 de julio con 98 puntos, indicando que, de este número, un 7% representa un nivel de confianza DITB (puntos que son

Imagen 1 (Registro de Monitoreo de Puntos de Calor (para los 42 Municipios, se realizó 3 veces en el mes de julio de 2023).

EVIDENCIA 2. ACTIVIDAD 1

24/7/23, 10:59

RECORDATORIO REMISION DE INFORMACIÓN CONTRALORIA - reportecontraloriavalle@gmail.com - Gmail

☰  Gmail

🔍 in:sent

✕ ☰

Redactar

Recibidos

63

Destacados

Pospuestos

Enviados

Borradores

Más

Etiquetas

RECORDATORIO REMISION DE INFORMACIÓN CONTRALORIA Recibidos >



Gestión de Riesgo de Desastres Valle <reportecontraloriavalle@gmail.com>

para Comité, mi Luis

Compañera Cathy, buenos días.

Te envío este texto para que por favor se remita a los entes territoriales con el fin de que cumplan con el envío de los reportes requerido

Buen día.


Comedidamente solicito la colaboración de todos los entes territoriales del Departamento del Valle del Cauca realizar los reportes que la Contraloría Provincial de Participación Ciudadana en donde se solicita el reporte de los eventos ocurridos en cada municipio con ocasión recuerden que dicha información debe ser enviada al correo reportecontraloriavalle@gmail.com a más tardar el día 28 del mes que se n hechos del mismo mes y así sucesivamente.

De igual manera es menester ratificar que se debe usar la herramienta tipo excel brindada por el ente rector la cual anexo nuevamente.



Libre de virus www.avast.com

Un archivo adjunto • Analizado por Gmail




 Matriz Eventos Re.

Imagen 2 (Evidencia de la remisión del requerimiento extensivo para los 40 municipios y 2 distritos del Valle del Cauca, emitido por la Contraloría Departamental).

EVIDENCIA 3. ACTIVIDAD 1

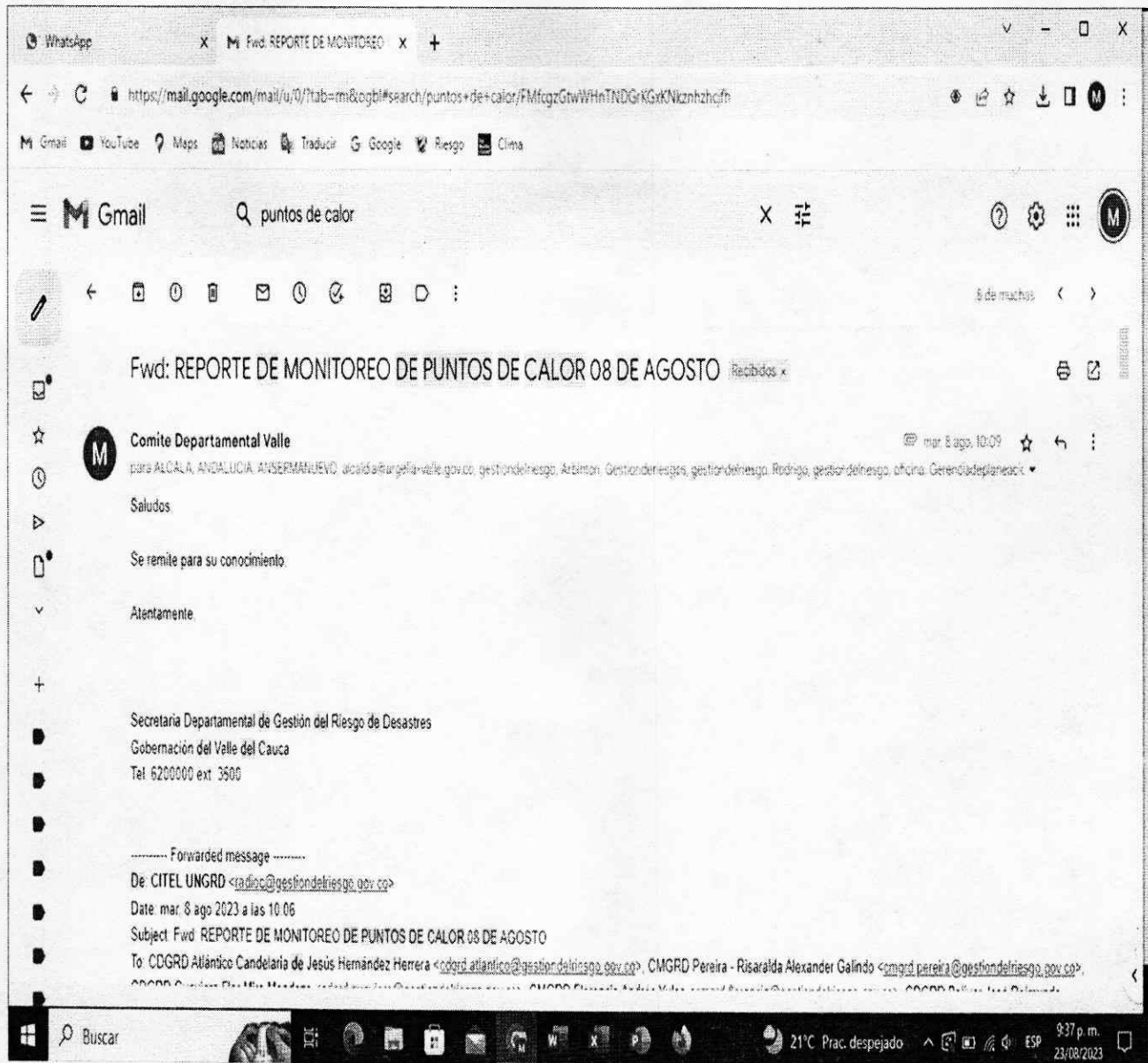
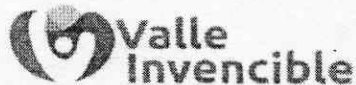


Imagen 3 (Registro de Monitoreo de Puntos de Calor (para los 42 Municipios, se realizó 4 veces en el mes de agosto de 2023).

EVIDENCIA 4. ACTIVIDAD 1



GOBERNACIÓN
VALLE DEL CAUCA
Secretaría de Gestión
del Riesgo de Desastres

1.430-27.01-2023192830
Santiago de Cali, julio 28 de 2023

Dra.
Diana Marcela Navia Quiceno
Contralora Provincial de Participación Ciudadana
Contraloría General de la República
diana.navia@contraloria.gov.co

Dra.
Beatriz Marín
Coordinadora de Participación Ciudadana
Contraloría General de la República
Beatriz.marin@contraloria.gov.co

Ref. Respuesta a solicitud con número SADE 2023EE0067659

Cordial saludo,

Atendiendo la solicitud elevada en el oficio del asunto a este despacho, me permito enviar las matrices de reporte denominadas "MATRIZ DE EVENTOS RELEVANTES" y "MATRIZ DE REQUERIMIENTOS" las cuales fueron diligenciadas según las indicaciones entregadas por ustedes al funcionario enlace.

Cordialmente,



FRANCISCO JAVIER TENORIO LARA
Secretario de Gestión del Riesgo de Desastres Departamental.

Proyectó: SERGIO IVÁN GALLEGO PEÑA-Contratista
Revisó: LUIS DAVID MEDINA GAMBOA - Contratista
Aprobó: FRANCISCO JAVIER TENORIO LARA- Secretario Gestión del Riesgo de Desastres

www.valledelcauca.gov.co
#ValleInvencible

Imagen 4 (Evidencia de la remisión del requerimiento extensivo para los 40 municipios y 2 distritos del Valle del Cauca, emitido por la Contraloría Departamental).

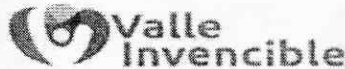


GOBERNACIÓN VALLE DEL CAUCA
SUBDIRECCIÓN DE INVERSIÓN PÚBLICA

INFORME DE PROYECTO DE INVERSIÓN – BANCO
DE PROGRAMAS Y PROYECTOS DEL
DEPARTAMENTO

Página 123 de 162

EVIDENCIA 6. ACTIVIDAD 1



GOBERNACIÓN
VALLE DEL CAUCA
Secretaría de Gestión
del Riesgo de Desastres

CIRCULAR NO. 1. 430 – 07.01 – 2023268877

LUGAR Y FECHA: SANTIAGO DE CALI, SEPTIEMBRE 26 DEL 2023

PARA: ALCALDES, CONSEJOS MUNICIPALES Y DISTRITALES DE GESTIÓN DEL RIESGO DE DESASTRES.

DE: SECRETARIA DE GESTIÓN DEL RIESGO DE DESASTRE DEL VALLE DEL CAUCA.

ASUNTO: RECORDATORIO DE LAS FECHAS DE INSCRIPCIÓN DEL SIMULACRO DE RESPUESTA A EMERGENCIAS 2023

Cordial saludo.


Respetados Consejos Municipales y Distritales de Gestión de Riesgo de Desastre del Departamento del Valle del Cauca, reciban un cordial saludo

Continuando con las acciones de preparación para la respuesta que viene desarrollando por parte de la Secretaría de Gestión de Riesgo de Desastre, nos permitimos invitarlos a realizar su debida inscripción en el Simulacro Nacional de Respuesta a Emergencias, en el cual esperamos contar con la participación de los todos los Municipios y Distritos del Departamento.

Por lo anterior la Secretaría de Gestión del Riesgo de Desastres invita a las Administraciones Distritales, Municipales, y sus Consejos de Gestión del Riesgo de Desastres, a realizar su inscripción los días 27 y 28 de Septiembre en el siguiente link <https://forms.gle/DRUEpdZ9iGW83XAz8>

Para efectos de aclarar dudas e inquietudes la persona contacto será a través del correo: manejodeldesastrevallodelcauca@gmail.com

Atentamente,


Francisco Javier Tenorio Lara
Secretario de Gestión del Riesgo de Desastres
Gobernación del Valle del Cauca

laboró: Carlos Andres Alvarez V - Técnico Contratista

Revisó: Luis David Medina G - Técnico Contratista

Marcela Navarro Ángel - Profesional Contratista

Aprobó: Francisco Javier Tenorio Lara - Secretario de Gestión del Riesgo de Desastres

NIT: 890399029-6

www.valledecauca.gov.co

Imagen 5 (Asistencia técnica de manera virtual, relacionada con el Simulacro Nacional).

EVIDENCIA 6. ACTIVIDAD 1

The image shows a virtual meeting interface. The main content is a presentation slide titled "FECHAS DE INSCRIPCIÓN" (Registration Dates). The slide is divided into three chevron-shaped boxes:

- Del 04 AL 26 DE SEPTIEMBRE**: fecha para que las entidades públicas, privadas y comunitarias hagan la inscripción ante el Municipio
- Del 27 al 28 DE SEPTIEMBRE**: fecha para que los Municipios hagan su inscripción al Departamento
- 29 DE SEPTIEMBRE**: Cargue de Municipios inscritos a la UNGRD por parte de la SGRD

At the bottom of the slide, there is a row of icons representing participants: Yair Alegria fernan..., Cesar Chiles H., Javier Sanchez L., clodad savilla-va..., Gestion del Plee..., Luis David Medin..., Luis David Medin..., 23 más, and Secretaria Gestl... The bottom of the screen shows a meeting control bar with icons for microphone, video, chat, and other functions. On the right side, there is a "Personas" (People) list with names and status icons.

Personas

- Agregar personas
- Luis David Medina Gam... (Presentando)
- Marcela Angel
- oficina de riesgos alcaid...
- Oficina Gestion del nes...
- Oficina Gestion del nes...
- Oficina Gestion del nes...
- Oficina Municipal CMG...
- planeacion Suiza-valle...
- Rodrigo Zamorano Sanc...
- RUTH ELIETH MENDIVEL...
- Shirley Saigado Camena
- TERESA MARITZA DIAZ...
- Valeria Rios Saizler
- Yair Alegria fernandez
- Yanneth Henao Iodema

Imagen 6 (Asistencia técnica de manera virtual, relacionada con el Simulacro Nacional).

EVIDENCIA 7. ACTIVIDAD 2



Imagen 7 (Evidencia: apoyo y acompañamiento asistencial al municipio de Yotoco).

EVIDENCIA 8. ACTIVIDAD 2



BALANCE PRELIMINAR DE LA SECRETARIA DEPARTAMENTAL DE GESTIÓN DE RIESGOS Y DESASTRES, VALLE DEL CAUCA

REPORTE DE AFECTACIONES PRESENTADAS POR OLA INVERNAL DEL DEPARTAMENTO DEL VALLE DEL CAUCA

Debido a la variabilidad climática del 26 de junio al 02 de Julio, en el Departamento del Valle del Cauca, donde se vieron afectadas la zona norte, la zona Centro y La Zona Sur, Donde el IDEAM comunica al Sistema Nacional para la Gestión del Riesgo de Desastres (SNGRD) y al Sistema Nacional Ambiental (SINA) Bogotá C.C, 02 de Julio de 2023 Hora de actualización 06:00 HLC



Alerta
ROJA

PARA TOMAR ACCIÓN Advierte a los sistemas de prevención y atención de desastres sobre la amenaza que puede ocasionar un fenómeno con efectos adversos sobre la población, el cual requiere la atención inmediata por parte de la población y de los cuerpos de atención y socorro. Se emite una alerta sólo cuando la identificación de un evento extraordinario indique la probabilidad de amenaza inminente y cuando la gravedad del fenómeno implique la movilización de personas y equipos, interrumpiendo el normal desarrollo de sus actividades cotidianas.

PARA PREPARARSE Indica la presencia de un fenómeno. No implica amenaza inmediata y como tanto es catalogado como un mensaje para informarse y prepararse. El aviso implica vigilancia continua ya que las condiciones son propicias para el desarrollo de un fenómeno, sin que se requiera permanecer alerta.



Alerta
NARANJA

PARA INFORMARSE Es un mensaje oficial por el cual se difunde información. Por lo regular se refiere a eventos observados, registrados o reportados y puede contener algunos elementos de pronóstico a manera de orientación. Por sus características pretéritas y futuras difiere del aviso y de la alerta, y por lo general no está encaminado a alertar sino a informar.



Alerta
AMARILLA

CONDICIONES NORMALES La información que se suministra se encuentra dentro de los rangos normales.

Imagen 8 (Registro del documento técnico de balance de afectaciones y fallecidos de los 40 Municipios y 2 Distritos del Departamento del Valle del Cauca, elaborados por personal técnico de la Secretaría de Gestión de Riesgo de Desastre).

EVIDENCIA 9. ACTIVIDAD 2




Imagen 9 (Evidencia: apoyo y acompañamiento asistencial al municipio de San Pedro).

EVIDENCIA 10. ACTIVIDAD 2




Imagen 10 (Evidencia: apoyo y acompañamiento asistencial al municipio de San Pedro).

EVIDENCIA 11. ACTIVIDAD 2




Imagen 11 (Evidencia: apoyo y acompañamiento asistencial al municipio de Bugalagrande).



GOBERNACIÓN VALLE DEL CAUCA
SUBDIRECCIÓN DE INVERSIÓN PÚBLICA

INFORME DE PROYECTO DE INVERSIÓN – BANCO
DE PROGRAMAS Y PROYECTOS DEL
DEPARTAMENTO

Página 130 de 162

EVIDENCIA 12. ACTIVIDAD 3



CIRCULAR NO. 1.430 – 02.58 – 2023188891

CIUDAD Y FECHA: SANTIAGO DE CALI, JULIO 11 DEL 2023

DE: SECRETARIA DE GESTION DEL RIESGO DE DESASTRES DEL VALLE DEL CAUCA.

PARA: ENLACES CONSEJOS MUNICIPALES Y DISTRITALES DE GESTION DEL RIESGO DE DESASTRES DEL VALLE DEL CAUCA.

ASUNTO: INVITACIÓN A CAPACITACIÓN TEMPORADA MENOS LLUVIAS

Reciban un cordial saludo.

La Secretaría de Gestión del Riesgo de Desastres viene adelantando acciones encaminadas al Conocimiento del Riesgo, Reducción del Riesgo y Manejo del Desastre, siguiendo los lineamientos de la Ley 1523 del 2012.

En aras de garantizar mecanismos de preparación de cara a la temporada de menos lluvias en el territorio vallecaucano y en atención a la Estrategia de Regionalización planteada desde la Unidad Nacional para la Gestión del Riesgo de Desastres, respetuosamente me dirijo a ustedes con la finalidad de invitarle a la Capacitación sobre Aspectos Generales de la Temporada de Menos Lluvias; en donde se trataran temas relacionados con el monitoreo y verificación de puntos de calor, georreferenciación, activación de protocolo para solicitud de apoyo aéreo, entre otros.

Fecha: Lunes, 17 de Julio del 2023

Hora: 2:30 pm

Link de Conexión: <https://meet.google.com/otf-wyjn-rik>

De antemano agradezco la atención prestada.

Atentamente,

Francisco Javier Tenorio Lara
Secretario de Gestión del Riesgo de Desastre

Proyectó: Yaneth Henao – Contratista

Francía Loálza – Contratista

Revisó: Diana Marcela Navarro Ángel – Profesional Contratista

Revisó: Francisco Javier Tenorio Lara – Secretario

NIT: 890399029-5
Calle 8 No. 5-70 Piso 2 Teléfono: 6200000
Sitio WEB: www.valledelcauca.gov.co - e-mail: cdgrd.valle@gestiondelriesgo.gov.co
Santiago de Cali, Valle del Cauca, Colombia

www.valledelcauca.gov.co

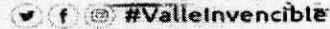
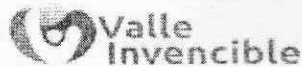


Imagen 12 (asistencia técnica a los 42 Municipios, relacionada con incendios forestales, sistema comando de incidentes, monitoreo y verificación de puntos de calor, socialización del protocolo para solicitud de apoyo aéreo).

EVIDENCIA 13. ACTIVIDAD 3



CIRCULAR No. 1 430 - 2023 7208

CIUDAD Y FECHA: SANTIAGO DE CALI, JUNIO 30 DEL 2023

DE: SECRETARIA DE GESTION DEL RIESGO DE DESASTRES DEL VALLE DEL CAUCA

PARA: CONSEJOS MUNICIPALES Y DISTRITALES DE GESTION DEL RIESGO DE DESASTRES DEL VALLE DEL CAUCA.

ASUNTO: SOLICITUD DE INFORMACION PARA ELABORACION DE LA ESTRATEGIA DE REGIONALIZACION PARA LA GESTION DE INCENDIOS DE INCENDIOS FORESTALES.

Reciban un cordial saludo.

Desde la Unidad Nacional para la Gestión del Riesgo de Desastres se ha orientado la formulación de la Estrategia de Regionalización de la Gestión de Incendios Forestales, basada en 6 grandes componentes: Prevención de Incendios Forestales, Monitoreo de Puntos de Calor, Verificación de Puntos de Calor, Restauración de Áreas afectadas por incendios Forestales, Estimación de Cicatrices y Protocolo Nacional de Respuesta ante Incendios Forestales; en este sentido, han solicitado a los Departamentos la recopilación de información relacionada con las capacidades operativas y los grupos comunitarios organizados para tal fin, desde el orden Municipal y/o Distrital.

Así las cosas, respetuosamente me dirijo a ustedes con el fin de remitir dos (2) documentos en formato Excel para el diligenciamiento; en el caso específico de las capacidades operativas, es importante precisar que por tratarse de información que fue solicitada y enviada con anterioridad, se requiere de su remisión nuevamente y máxime si requirió ser actualizada.

En virtud de lo anterior, los documentos deben ser remitido a más tardar el día Lunes 17 de Julio del 2023, al siguiente correo electrónico: cdgrd.valle@gestiondelriesgo.gov.co, con la finalidad de realizar la consolidación para remitir a la Unidad Nacional para la Gestión del Riesgo de Desastres. En caso

EVIDENCIA 1. ACTIVIDAD 3

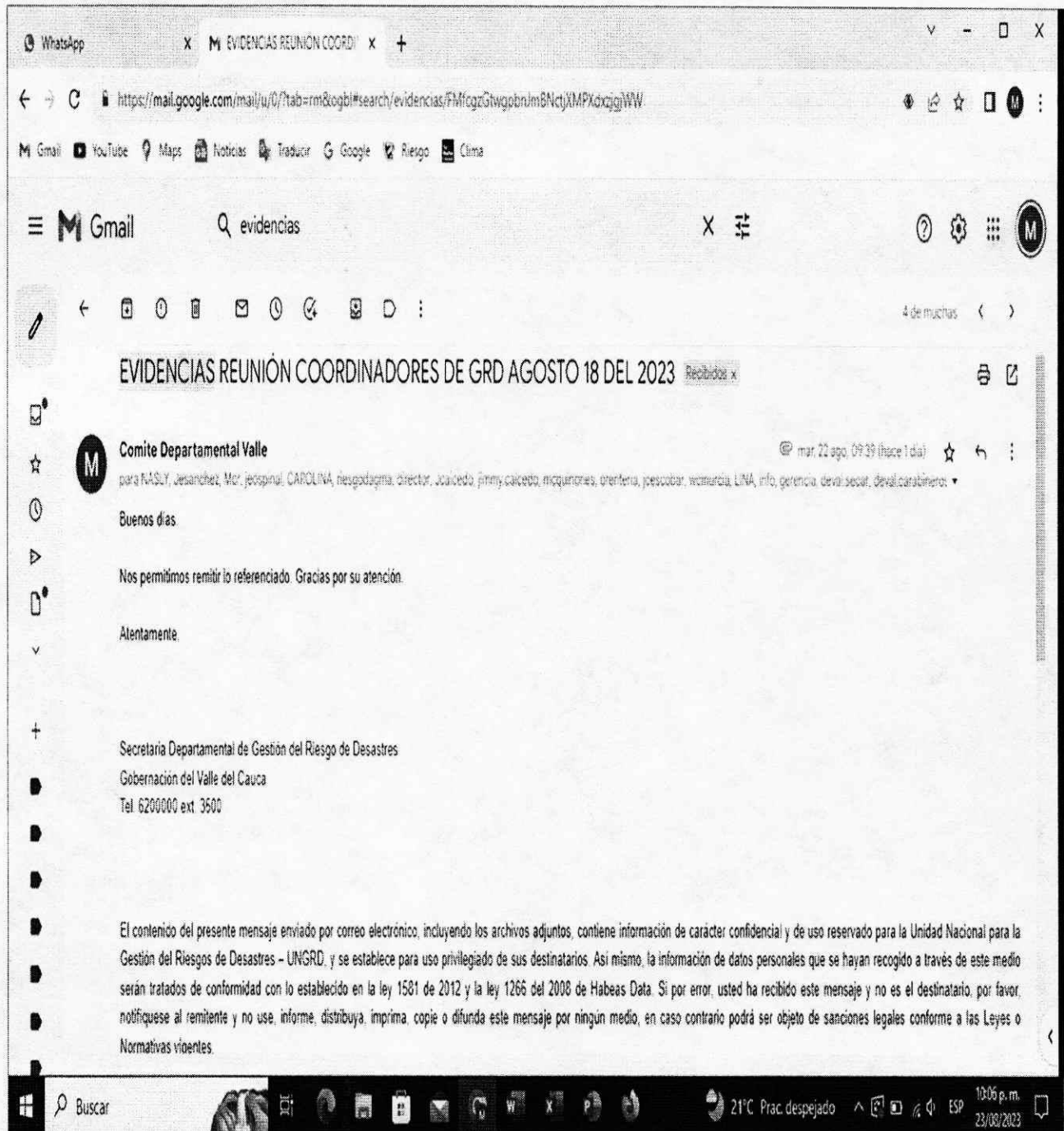


Imagen 1 (Reunión con los Coordinadores Municipales de Gestión del Riesgo de Desastres).

OCTUBRE

EVIDENCIA 1- ACTIVIDAD 1

REPORTE DE MONITOREO DE PUNTOS DE CALOR

17 de Octubre de 2023
Ambiente

OCTUBRE 16 DE 2023		RESULTADO DE LA PRIORIZACIÓN						
DEPARTAMENTO	PUNTOS DE CALOR	Departamentos	Municipios	Coordenadas		Áreas de importancia ambiental	Puntos de Calor detectados en la últimas 24 horas	Priorización
				Latitud	Longitud			
ARAUCA	2	Arauca	Cravo Norte	6.46975	-69.89419	Cinaruco	2 Herbazal Denso, presencia de puntos de calor en días anteriores y sin registro de puntos de calor en el registro de la madrugada del día de hoy	ALTA
BOYACA	10	Guaviare	San José del Guaviare	2.1564	-73.29603	La Serranía de Chiriquete	2 Bosque Denso Alto, sin registro de puntos de calor en el registro de la madrugada del día de hoy	ALTA
CALDAS	1	Huila	Timaná	1.85024	-75.98923	Serranía de Penas Blancas	1 Mosaico de pastos y cultivos, sin registro de puntos de calor en el registro de la madrugada del día de hoy	MEDIA
CHOCO	2	Tolima	Wilahermosa	4.8935	-75.3186	Los Nevados	1 Afloramientos rocosos	N/A
CUNDINAMARCA	5	Vichada	Cumaribo	5.1074	-68.04936	El Tuparro	7 Herbazal Abierto y denso, recurrencia de puntos de calor desde días anteriores, sin registro de puntos de calor en el registro de la madrugada del día de hoy	ALTA
GUAVIARE	2	Chocó	Unguía	7.97447	-77.15581	Darien	1 Bosque denso	MEDIA
LA GUAJIRA	2	Santander	Betulia	7.02995	-73.49294	Praki pauxi predio Dos Quebradas	1 Mosaico de pastos y espacios naturales	MEDIA
META	2	Santander	Betulia	7.02995	-73.49294	Serranía de los Yangues	1 Mosaico de pastos y espacios naturales	MEDIA
NARIÑO	2							
PUTUMAYO	4							
VALLE DEL CAUCA	4							
VAUPÉS	1							
TOTAL	230							

CONDICIONES HIDROMETEOROLÓGICAS NACIONALES

	Pronóstico día 1 (17 de octubre de 2023)	Pronóstico día 2 (18 de octubre de 2023)	Pronóstico día 3 (19 de octubre de 2023)
PREVISIÓN NACIONAL	Probabilidad de lluvias moderadas a fuertes en sectores de la región Pacífica, zonas puntuales de la Andina, sur y noroeste del Caribe, Andes, occidente y norte de la Orinoquía y oriente de la Amazonia. Las precipitaciones más intensas son posibles en sectores de Chocó, Valle del Cauca, Huila, localidades de Antioquia, norte y sur de Santander, norte y occidente de Nariño de Santander, norte de Boyacá, noroccidente de Cundinamarca, centro y norte de Tolima, Caldas, zonas puntuales o aisladas del centro y occidente de Arauca, norte y occidente de Meta, centro y norte de Vichada y oriente de Vaupés. Para el archipiélago de San Andrés, Providencia y Santa Catalina son posibles lluvias de variable intensidad.	Aunque disminuirán los volúmenes de precipitación en el país, se esperan lluvias moderadas a fuertes en sectores de las regiones Pacífica, zonas puntuales y aisladas del occidente y sur del Caribe, norte de la Andina, noroccidente y centro de la Orinoquía y centro de la Amazonia. Posibles lluvias en zonas del archipiélago de San Andrés, Providencia y Santa Catalina.	Aunque disminuirán los volúmenes de precipitación en el país, se esperan lluvias moderadas a fuertes en sectores de las regiones Pacífica, zonas puntuales y aisladas del occidente y sur del Caribe, norte de la Andina, noroccidente y centro de la Orinoquía y centro de la Amazonia. Posibles lluvias en zonas del archipiélago de San Andrés, Providencia y Santa Catalina.

Los puntos de calor se consideran una buena herramienta que puede ser utilizada como alerta temprana en la detección y prevención de incendios, así como para la detección de áreas afectadas por deforestación, esto siempre que las instituciones y la comunidad sean punto de articulación en el territorio para validar y reaccionar a esta información, y además se cuenten con recursos para el desarrollo de las actividades que se requieran en los tres componentes: Conocimiento, Reducción y Manejo que indica la Ley 1523 de 2012.

NIVELES DE CONFIANZA
(PUNTOS DE CALOR DEL 17 DE OCTUBRE)

ALTO 3%
NOMINAL 91%
BAJA 7%

REPORTE DE MONITOREO DE PUNTOS DE CALOR

17 de Octubre de 2023
Ambiente

Términos mesa de monitoreo de puntos de calor

¿QUÉ ES UN PUNTO DE CALOR?

Registro de anomalías térmicas sobre el terreno captadas por los sensores a bordo de los satélites.

Los Puntos de Calor no son necesariamente incendios o

NIVELES DE CONFIANZA

Estos niveles ayudan a los usuarios a medir la calidad de puntos:

- Alto: Puntos que son detectados de día y noche y

RECOMENDACIONES

- Se recomienda a las autoridades departamentales, municipales y provinciales de las regiones, mantener el monitoreo de los diferentes sistemas de información del SINIA y SINPRO y así mismo activar los protocolos para la preparación, atención, control y extinción de incendios ante la presencia de incendios y espacios que se pueden presentar en áreas vulnerables con el fin de reducir la deforestación en el sistema de áreas protegidas y demás ecosistemas.
- Se recomienda inspectar atención en sectores en donde se ha presentado un aumento en los puntos de calor.
- Según la presencia de puntos de calor en los sistemas de los distritos, días se recomendará atención a las respectivas áreas protegidas del SINIA.

Imagen 1 (Registro de Monitoreo de Puntos de Calor, remisión a los 40 municipios y 2 distritos en el mes de octubre de 2023).

EVIDENCIA 2. ACTIVIDAD 1

REPORTE DE MONITOREO DE PUNTOS DE CALOR

OCTUBRE 19 DE 2023

DEPARTAMENTOS	PUNTOS DE CALOR
AMAZONAS	6
ANTIOQUIA	1
ARAUCA	1
BOLÍVAR	5
BOYACÁ	1
CAQUETÁ	2
CASANARE	3
CÓRDOBA	3
CUNDINAMARCA	3
GUAINÍA	2
GUAVIARE	1
HUILA	5
LA GUAYRA	6
MAGDALENA	2
PUTUMAYO	1
SANTANDER	8
SUCRE	1
TOLIMA	2
VALDÉS	2
TOTAL	390

RESULTADO DE LA PRIORIZACIÓN

Departamentos	Municipios	Latitud	Longitud	Áreas de importancia ambiental	Puntos de Calor detectados en la últimas 24 horas	Priorización
Quindío	Puerto Triunfo	2.74825	-89.16303	Puinaveal	1 Monitoreo de puntos de caudales, sin registro de puntos de calor en el parcel de la madrugada del día de hoy	MEDIA
Santander	Barrancabermeja	7.13302	-73.73940	Del Fuerte del San Silvestre	2 Puntos fijos, sin registro de puntos de calor en el parcel de la madrugada del día de hoy	MEDIA
Boyacá	Chinchi	5.88014	-74.14688	Serranía de las Chiriques	1 Bosque fragmentado con puntos de caudales, sin registro de puntos de calor en el parcel de la madrugada del día de hoy	MEDIA
Tolima	Vilaverde	4.89421	-75.82108	Las Nevadas	2 Afloramientos rocosos, sin registro de puntos de calor en el parcel de la madrugada del día de hoy	N/A
Antioquia	Sonson	5.7913	-78.86405	Bosques, Mermades y Parques	3 Bosque fragmentado y puntos fijos, sin registro de puntos de calor en el parcel de la madrugada del día de hoy	MEDIA
Arauca	Arauca	6.84814	-70.85503	Conaruco	1 Mermade, sin registro de puntos de calor en el parcel de la madrugada del día de hoy	MEDIA
Casanare	Trinidad	5.40274	-70.72327	El Beril	4 Bosque de tipo Mermade de puntos con aguas naturales, sin registro de puntos de calor en el parcel de la madrugada del día de hoy	MEDIA
Valle del Cauca	El Cerrito	3.03343	-76.05074	Rio Amansé	7 Mermade Abierto y cerrado, recurrente de puntos de calor en días anteriores, sin registro de puntos de calor en el parcel de la madrugada del día de hoy	MEDIA
Vichada	Cumaribo	5.1074	-68.04936	El Soperro		MEDIA

CONDICIONES HIDROMETEOROLÓGICAS NACIONALES

	Pronóstico día 1 (20 de octubre de 2023)	Pronóstico día 3 (21 de octubre de 2023)	Pronóstico día 3 (22 de octubre de 2023)
NACIONAL	Para el día de hoy, se esperan algunas precipitaciones con posibilidad de algunas lluvias de tormentas eléctricas en sectores de La Guajira, norte de y sur de Cesar, Magdalena, Atlántico, Bolívar, Sucre, Córdoba, Antioquia, Norte de Santander, Santander, norte y oeste de Boyacá, norte de Cundinamarca, Cauca, Risaralda, Quindío, Chocó, Valle del Cauca, Cauca, norte de Nariño, oeste de Arauca, Casanare y Meta, suroeste de Vichada, sur y oeste de Guaviare, oeste de Caquetá y Putumayo, Vaupés y Amazonas. En archipiélago de San Andrés, Providencia y Santa Catalina persistirán las condiciones marplatónicas durante la jornada con posibilidad de lluvias y actividad eléctrica.	El día sábado se advierte tiempo seco en gran parte del país, con excepción de áreas localizadas en el centro-este y sur de la región Caribe, norte y oeste de la Andina, algunas sectores de la región Pacífico, oeste de la Orinoquia y centro-sur y oeste de la región Amplatónica, donde se pronostican lluvias con probabilidad de descargas eléctricas. En San Andrés y Providencia son esperadas precipitaciones a diferentes horas, con la ausencia actividad eléctrica.	Tiempo entre parcial y mayormente cubierto con nubes bajas en varias sectores del centro-sur y sur de la Caribe, al igual que en áreas de las regiones Andina y Pacífica, nordeste y oeste de la Orinoquia y oeste y sur de la Amplatónica, en el resto del país son esperadas condiciones secas con nubosidad variable. En el archipiélago de San Andrés y Providencia, son esperadas condiciones nubosas con posibilidad de precipitaciones y tormentas eléctricas.

LOCALIZACIÓN PUNTOS CALOR 19 DE OCTUBRE

NIVELES DE CONFIANZA

(PUNTOS DE CALOR DE 19 DE OCTUBRE)

ALTO 1 %	NORMAL 89 %	BAJA 11 %
--------------------	-----------------------	---------------------

REPORTE DE MONITOREO DE PUNTOS DE CALOR

20 de octubre de 2023

Términos mesa de monitoreo de puntos de calor

¿QUÉ ES UN PUNTO DE CALOR?

Registro de anomalías térmicas sobre el terreno captadas por los sensores a bordo de los satélites.

Los Puntos de Calor no son necesariamente incendios o

NIVELES DE CONFIANZA

Esos niveles ayudan a los usuarios a medir la calidad de puntos:

- Alto:** Puntos que son detectados de día y noche y con alta probabilidad de ser incendios o áreas

RECOMENDACIONES

- Se recomienda a las autoridades departamentales, municipales y ambientales de las regiones, mantener al momento de los diferentes sistemas de información del SINIA y SINERG y así mismo activar los protocolos para la programación, atención, control y extinción de incendios ante la presencia de incendios y quemaduras que se puedan presentar en áreas protegidas con el fin de reducir la siniestralidad en el sistema de áreas protegidas y demás ecosistemas.
- Se recomienda especial atención en sectores en donde se ha presentado un incremento en los puntos de calor.
- Según la presencia de puntos de calor en los últimos días de los últimos días, se recomienda prestar atención a las siguientes áreas protegidas del SINIA:

Imagen 2 (Registro de Monitoreo de Puntos de Calor, remisión a los 40 municipios y 2 distritos en el mes de octubre de 2023

NOVIEMBRE

EVIDENCIA 1- ACTIVIDAD 1

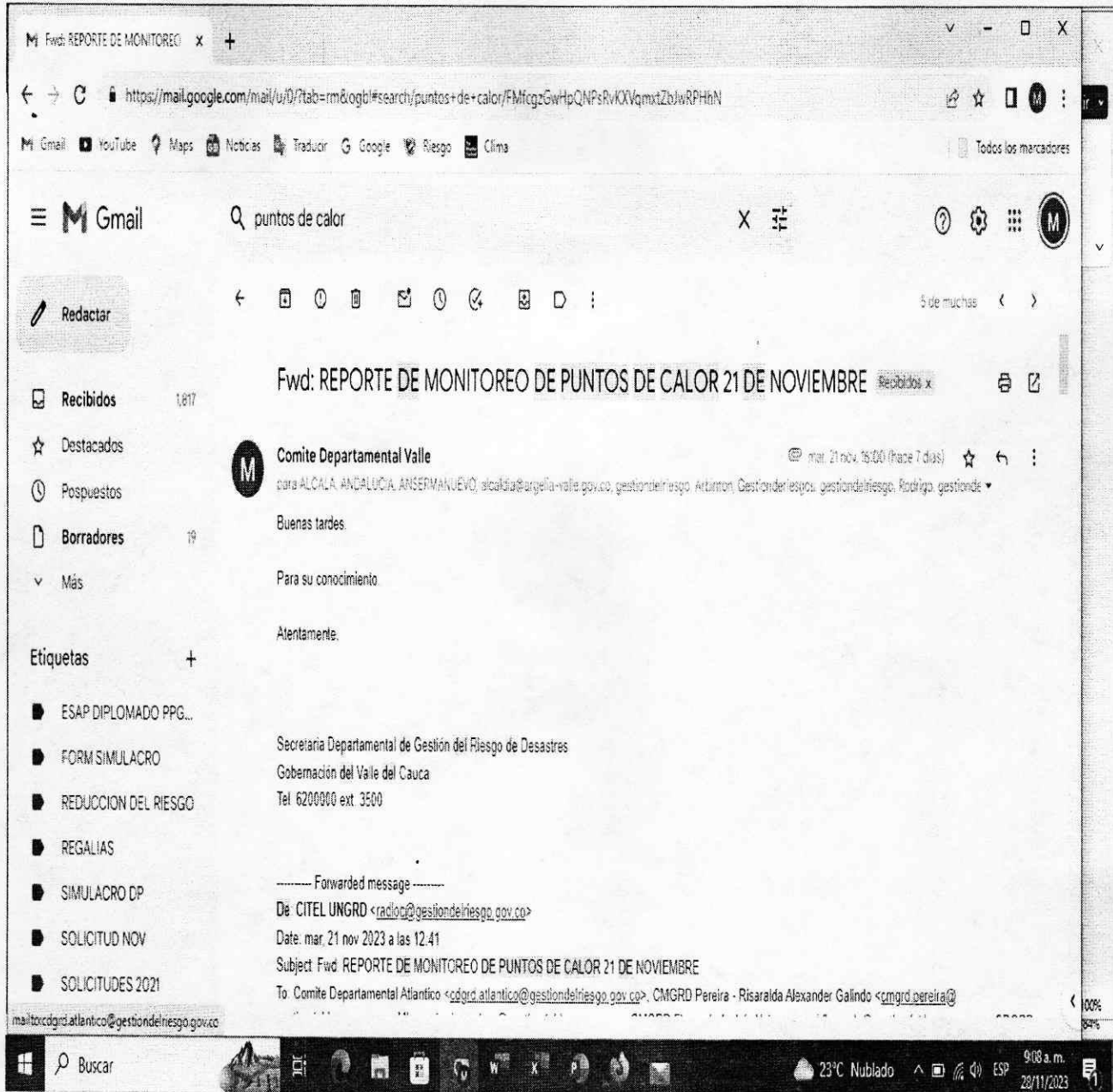


Imagen 1 (Registro de Monitoreo de Puntos de Calor, remisión a los 40 municipios y 2 distritos en el mes de noviembre de 2023).




GOBERNACIÓN VALLE DEL CAUCA
SUBDIRECCIÓN DE INVERSIÓN PÚBLICA

INFORME DE PROYECTO DE INVERSIÓN – BANCO
DE PROGRAMAS Y PROYECTOS DEL
DEPARTAMENTO

EVIDENCIA 2- ACTIVIDAD 1

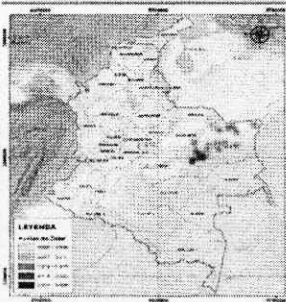
REPORTE DE MONITOREO DE PUNTOS DE CALOR

21 de noviembre de 2023



DEPARTAMENTOS	PUNTOS CALOR
ANTIOQUIA	3
ARAUCA	3
BOLÍVAR	3
CAQUETA	3
CASANARE	3
CHOCÓ	1
GUAINÍA	3
GUAVIARE	5
META	11
NORTE DE SANTANDER	3
PUTUMAYO	6
SANTANDER	2
TOLIMA	2
VICHADA	3
TOTAL	692

LOCALIZACIÓN PUNTOS CALOR 20 DE NOVIEMBRE



ANEXOS MESA DE MONITOREO DE PUNTOS DE CALOR

- Ministerio de Ambiente y Desarrollo Sostenible - MADS
- Instituto de Hidrología, Meteorología y Estudios Ambientales - IDEAM
- Parques Nacionales Naturales - PNN
- Instituto Colombiano de Investigación Científica - ICATN
- Defensa Nacional de Bomberos de Colombia - DNBC
- Unidad Nacional para la Gestión del Riesgo de Desastres - UNGRD

RESULTADO DE LA PRIORIZACIÓN

Departamentos	Municipios	Coordenadas		Áreas de importancia ambiental	Puntos de Calor detectados en la últimas 24 horas	Priorización
		Latitud	Longitud			
Arauca	Cravo Norte	6,56251	-70,19976	Cinaruco	12 sobre Herbazal denso y Bosque de galería y ripario, sin registro en el parcial de la madrugada del día de hoy, pronóstico de tiempo seco.	ALTA
Casanare	Tauramena	4,46877	-72,54948	Mata de la Urama	3 sobre Herbazal, sin registro en el parcial de la madrugada del día de hoy, pronóstico de tiempo seco.	ALTA
Guainía	Pana Pana	1,87849	-69,08673	Puinawal	3 sobre Mosaico de cultivos, pastos y espacios naturales, sin registro en el parcial de la madrugada del día de hoy, pronóstico de tiempo seco.	ALTA
Meta	La Macarena	2,4449	-74,31824	Tinigua	1 sobre Bosque denso alto, sin registro en el parcial de la madrugada del día de hoy, pronóstico de tiempo seco.	ALTA
Meta	Puerto Gaitán	4,49449	-71,2413	Carimagua	1 sobre Herbazal, sin registro en el parcial de la madrugada del día de hoy, pronóstico de tiempo seco.	ALTA
Vichada	Santa Rita	5,33072	-68,64745	El Tuparro	9 sobre Herbazal denso, 4 en la madrugada del día de hoy, pronóstico de tiempo seco.	ALTA
Guainía	Pana Pana	1,89615	-69,09297	Puinawal	6 sobre Bosque denso y Mosaico de cultivos, pastos y espacios naturales.	MEDIA
Meta	La Macarena	2,52024	-74,04469	Tinigua	2 Bosque denso, sin registro en la madrugada del día de hoy	MEDIA
Meta	Vista Hermosa	2,73112	-73,64149	Sierra de la Macarena	2 Bosque denso, sin registro en la madrugada del día de hoy, pronóstico de tiempo seco.	ALTA
Vichada	Santa Rita	5,34476	-68,65893	El Tuparro	6 Herbazal, 3 puntos de calor en la madrugada del día de hoy	MEDIA

CONDICIONES HIDROMETEOROLÓGICAS NACIONALES

	Pronóstico día 1 (21 de noviembre de 2023)	Pronóstico día 2 (22 de noviembre de 2023)	Pronóstico día 3 (23 de noviembre de 2023)
PRONÓSTICO NACIONAL	Para el día de hoy martes se espera que las lluvias se localicen en sectores puntuales de la regiones Caribe, norte y centro de la Andina y amplios sectores de la Pacífica. Las precipitaciones más importantes se estiman en los departamentos de Cesar, Magdalena, Bolívar, Córdoba, Santanderes, zonas puntuales de Antioquia, occidente de Boyacá, Cundinamarca, Tolima, Huila, así como, sectores de Chocó, Cauca, Valle del Cauca, Nariño, Vaupés y Amazonas. En archipiélago de San Andrés, Providencia y Santa Catalina se anticipa condiciones de nubosidad variada y predominio de tiempo seco.	El miércoles se estima persistencia de las precipitaciones en amplios sectores de la región Caribe, incluyendo el golfo de Urabá, gran parte de la región Pacífica y sectores de la Andina, por el contrario, condiciones mayormente secas se esperan en las regiones Orinoquía y Amazonia, salvo por algunos sectores puntuales en el oriente de Vichada y Amazonas. En San Andrés y Providencia se prevé cielo parcialmente cubierto con posibilidad de lluvias ocasionales.	Continúa las condiciones favorables de precipitación en zonas de las regiones Caribe, Pacífica y sectores puntuales de la Andina, y condiciones de tiempo seco en Orinoquía y Amazonia. En San Andrés y Providencia se incrementa la probabilidad de precipitaciones moderadas con actividad eléctrica en la zona.

Los puntos de calor se consideran una buena herramienta que puede ser utilizada como alerta temprana en la detección y prevención de incendios, así como para la detección de áreas afectadas por deforestación, esto siempre que las instituciones y la comunidad sean punto de articulación en el territorio para validar y reaccionar a esta información, y además se cuenten con recursos para el desarrollo de las actividades que se requieran en los tres componentes: Conocimiento, Reducción y Manejo que indica la Ley 1523 de 2012.



NIVELES DE CONFIANZA
(PUNTOS DE CALOR DEL 20 DE SEPTIEMBRE)



ALTO
7 %

NOMINAL
91 %

BAJA
3 %

LA INFORMACIÓN PRESENTADA EN LOS PUNTOS DE CALOR EN EL PRESENTE REPORTE NO TIENE DEPENDENCIA POR NIVELES DE CONFIANZA, SINO QUE CORRESPONDE A LA SUMA TOTAL DE LOS PUNTOS DE TODOS LOS NIVELES.

Imagen 2 (Registro de Monitoreo de Puntos de Calor, remisión a los 40 municipios y 2 distritos en el mes de noviembre de 2023.

EVIDENCIA 3- ACTIVIDAD 1



Luis David Medina Gamboa <manejodeldesastrevalladelcauca@gmail.com>

Recordatorio Reporte Contraloría

1 mensaje

Comite Departamental Valle <cdgrd.valle@gestiondelriesgo.gov.co>

17 de noviembre de 2023, 9:40

Para: ALCALA MILLERLADY HURTADO SALAZAR <cmgrdcalca@gmail.com>, ANDALUCIA CARLOS HUMBERTO TEJADA MENDIETA <planeacion@andalucia-valle.gov.co>, ANSERMANUEVO CARLOS ANDRÉS CALVO <gestiondelriesgo@ansermanuevo-valle.gov.co>, "alcaldia@argelia-valle.gov.co" <alcaldia@argelia-valle.gov.co>, "gestiondelriesgo@bolivar-valle.gov.co" <gestiondelriesgo@bolivar-valle.gov.co>, Arbinton Lopez Potes <arbintonlopez@yahoo.com.co>, Gestionderiesgos Gestionderiesgos <gestionderiesgos@bugalagrande-valle.gov.co>, gestiondelriesgo gestiondelriesgo <gestiondelriesgo@caicedonia-valle.gov.co>, Rodrigo Zamorano Sanclemente <rodrigo.zamorano@cali.gov.co>, gestiondelriesgo@candelaria-valle.gov.co, oficina ciopad <gestiondelriesgo@cartago.gov.co>, "Gerenciadeplaneacion @dagua-valle.gov.co" <gerenciadeplaneacion@dagua-valle.gov.co>, "gestiondelriesgo @elaguila-valle.gov.co" <gestiondelriesgo@elaguila-valle.gov.co>, EL CAIRO ORLAIN SALAZAR <secgobierno@elcairo-valle.gov.co>, cmgrdakaldiaelcerrito@gmail.com, "gobierno@eldovio-valle.gov.co" <gobierno@eldovio-valle.gov.co>, FLORIDA CARLOS ANDRÉS ALVAREZ <gestiondelriesgofonda@gmail.com>, "cmgrd@ginebra-valle.gov.co" <cmgrd@ginebra-valle.gov.co>, "secconvivenciayparticipacioncomunitaria @guacari-valle.gov.co" <secconvivenciayparticipacioncomunitaria@guacari-valle.gov.co>, CONSEJO MUNICIPAL PARA LA GESTION DEL RIESGO <cmgrd@bugadigital.gov.co>, secretariagobierno@jamundi.gov.co, Oficina Gestion del riesgo <cmgrd@jamundi.gov.co>, gobiernomunicipal gobiernomunicipal <gobiernomunicipal@lacumbre-valle.gov.co>, gestionriesgo.lavictoria.valle@gmail.com, gobierno obando-valle <gobierno@obando-valle.gov.co>, gestionderiesgos@pradera-valle.gov.co, ivan dario velez olave <ivandariovelez5@hotmail.com>, Alvaro Mosquera <alvaromosquera22@yahoo.es>, "sec.gobierno @roidanillo-valle.gov.co" <gobierno@roidanillo-valle.gov.co>, "jose.rogelio.bonilla" <jose.rogelio.bonilla@hotmail.com>, Luis Cruz <alcaldia@sanpedro-valle.gov.co>, "ciopad sevilla-valle.gov.co" <ciopad@sevilla-valle.gov.co>, Gobierno toro-valle <gobierno@toro-valle.gov.co>, "gestiondelriesgo @trujillo-valle.gov.co" <gestiondelriesgo@trujillo-valle.gov.co>, "planeacion @ulloa-valle.gov.co" <planeacion@ulloa-valle.gov.co>, "gestiondelriesgo @versalles-valle.gov.co" <gestiondelriesgo@versalles-valle.gov.co>, "gobierno vijes-valle.gov.co" <gobierno@vijos-valle.gov.co>, "Ciopad @zarzal-valle.gov.co" <ciopad@zarzal-valle.gov.co>, Abelardo Gómez <cmgrd-calima@outlook.com>, OFICINA GESTIÓN DEL RIESGO <oficina-cmgrd@calimaeldarien-valle.gov.co>, fabergrajales2014@gmail.com, gestiondelriesgo.launionvalle@gmail.com, camilo.saavedra@palmira.gov.co, wilder.henao@palmira.gov.co, adriana.torres@palmira.gov.co, "gobierno restrepo-valle.gov.co" <gobierno@restrepo-valle.gov.co>, gestiondelriesgo <gestiondelriesgo@restrepo-valle.gov.co>, gestiondelriesgo <gestiondelriesgo@tulua.gov.co>, jhoarce@gmail.com, gobierno yotoco-valle <gobierno@yotoco-valle.gov.co>, Gestión del Riesgo Yotoco <gestiondelriesgo@yotoco-valle.gov.co>, gestiondelriesgo <gestiondelriesgo@yumbo.gov.co>, pazycconvivencia@yumbo.gov.co
Cc: gestión valle <reportecontraloriavalle@gmail.com>, Luis David Medina Gamboa <manejodeldesastrevalladelcauca@gmail.com>, MIGUEL ANGEL ORTIZ ORTIZ <manejodeldesastrevalle@gmail.com>

Buen día,

Comendidamente solicito la colaboración de todos los entes territoriales del Departamento del Valle del Cauca para realizar los reportes requeridos con observancia a los lineamientos dados por la Contraloría Provincial de Participación Ciudadana en donde se solicita el reporte de los eventos ocurridos en cada municipio con ocasión de los eventos asociados a fenómenos de lluvias, recuerden que dicha información debe ser enviada al correo reportecontraloriavalle@gmail.com a más tardar el día 27 del mes que se reporta, es decir, al 27 de noviembre al medio día se deberán reportar los hechos del mismo mes y así sucesivamente.

De igual manera es menester ratificar que se debe usar la herramienta tipo excel brindada por el ente rector la cual anexo nuevamente.

Atentamente,

Secretaría Departamental de Gestión del Riesgo de Desastres
Gobernación del Valle del Cauca
Tel. 6200000 ext. 3500

Imagen 3 (Evidencia de la remisión del requerimiento extensivo para los 40 municipios y 2 distritos del Valle del Cauca, emitido por la Contraloría Departamental).

OCTUBRE

EVIDENCIA 1 – ACTIVIDAD 2



Imagen 1 (Evidencia: apoyo y acompañamiento asistencial al municipio de Yotoco).

EVIDENCIA 2 – ACTIVIDAD 2



Imagen 2 (Evidencia: apoyo y acompañamiento asistencial al municipio de San Pedro).

EVIDENCIA 3 – ACTIVIDAD 2



**BALANCE GENERAL DE LA SECRETARIA DEPARTAMENTAL DE GESTIÓN
DE RIESGOS Y DESASTRES, VALLE DEL CAUCA**

**REPORTE DE AFECTACIONES PRESENTADAS POR OLA INVERNAL
DEL DEPARTAMENTO DEL VALLE DEL CAUCA**

Debido a la variabilidad climática del 02 al 08 de Octubre, en el Departamento del Valle del Cauca, donde varios Municipios del Valle del Cauca enfrentaron una serie de emergencias de diversa naturaleza. Estas situaciones variaron desde incendios forestales hasta fuertes lluvias, vendavales, accidentes y eventos relacionados con el simulacro Nacional.

A continuación, podemos observar detalladamente las emergencias presentadas y subraya la importancia de la preparación, la coordinación y la respuesta efectiva por parte de las autoridades y los servicios de emergencia para proteger a las comunidades en momentos de crisis.

**BALANCE GENERAL DE LOS REPORTES DEL DEPARTAMENTO DEL
VALLE DEL CAUCA DEL LUNES 02 AL DOMINGO 08 DE OCTUBRE**

MUNICIPIO	FECHA DEL REPORTE	EMERGENCIA REPORTADA
LUNES		
PRADERA	Lunes 02 de Octubre	Se reporta con incendio forestal en el Corregimiento Bolo Azul Predio La Esperanza, en estado Activo modalidad Subterráneo. 16:41 Se reporta con fuertes lluvias en la zona rural con afectación de una vivienda, a la espera de EDAN.
ANSERMANUEVO	Lunes 02 de Octubre	Se reporta con vendaval , al momento 8 viviendas afectadas, a la espera de EDAN.
JAMUNDÍ	Lunes 02 de Octubre	Se reporta con un fuerte vendaval acompañado de lluvias y granizo, afecto aproximadamente 40 viviendas en el sector de Timba y Chagres, por temas de seguridad, mañana se desplazará el equipo de gestión de riesgo y defensa civil a la zona a realizar el EDAN
MARTES		
SANTIAGO DE CALI	Martes 03 de Octubre	Se reporta con caída de aeronave de las fuerzas especiales, En el sitio se encontraba la policía realizando labores con extintores portátil, Unidades de bomberos llegaron al sitio realizando labores de liquidación con líneas de mano.

Imagen 3 (Registro del documento tecnico de balance de Imagen 3 (Registro del documento tecnico de balance de afectaciones y fallecidos de los 40 Municipios y 2 Distritos del Departamento del valle Cauca, alebaorados por personal tecnico de la Secretaria de Gestion de Riesgo de Desastre).

EVIDENCIA 4– ACTIVIDAD 2



**BALANCE GENERAL DE LA SECRETARIA DEPARTAMENTAL DE GESTIÓN
DE RIESGOS Y DESASTRES, VALLE DEL CAUCA**

**REPORTE DE AFECTACIONES PRESENTADAS POR OLA INVERNAL
DEL DEPARTAMENTO DEL VALLE DEL CAUCA**

Debido a la variabilidad climática del 09 al 15 de Octubre, en el Departamento del Valle del Cauca, donde varios Municipios del Valle del Cauca enfrentaron una serie de emergencias de diversa naturaleza. Estas situaciones variaron desde incendios forestales hasta fuertes lluvias, vendavales, accidentes y eventos relacionados con el simulacro Nacional.

A continuación, podemos observar detalladamente las emergencias presentadas y subraya la importancia de la preparación, la coordinación y la respuesta efectiva por parte de las autoridades y los servicios de emergencia para proteger a las comunidades en momentos de crisis.

**BALANCE GENERAL DE LOS REPORTES DEL DEPARTAMENTO DEL
VALLE DEL CAUCA DEL LUNES 09 AL DOMINGO 15 DE OCTUBRE**

MUNICIPIO	FECHA DEL REPORTE	EMERGENCIA REPORTADA
LUNES		
PRADERA	Lunes 09 de Octubre	Se reporta con incendio estructural en el barrio Manuel José Ramírez con una persona fallecida bombero atiende la emergencia.
JAMUNDÍ	Lunes 09 de Octubre	Se reporta con sector Río Claro Por lluvias se presentó creciente del Río Claro sitio el puente donde se ve afectado por inundación un balneario y cae un árbol bastante grande sobre la vía principal donde Bomberos Jamundí con la colaboración de la comunidad despejan el sector Sin personas lesionadas. Cabe informar que este balneario está cerca al río y cuando se presentan lluvias y crece el río hay la misma problemática.
MARTES		
CAICEDONIA	Martes 10 de Octubre	Se reporta con lluvias leves al momento sin ninguna novedad. Lamentablemente fallece en la ciudad de Manizales el niño de 5 años que se vio afectado por el incendio estructural de la madrugada del día domingo, donde falleció la mamá durante

Imagen 4 (Registro del documento técnico de balance de afectaciones y fallecidos de los 40 Municipios y 2 Distritos del Departamento del valle Cauca, alebaorados por personal técnico de la Secretaria de Gestion de Riesgo de Desastre).

EVIDENCIA 5– ACTIVIDAD 2



GOBERNACION
VALLE DEL CAUCA
Secretaría de Gestión
del Riesgo de Desastres

**BALANCE PRELIMINAR DE LA SECRETARIA DEPARTAMENTAL DE
GESTIÓN DE RIESGOS Y DESASTRES, VALLE DEL CAUCA**

**REPORTE DE AFECTACIONES PRESENTADAS POR OLA INVERNAL
DEL DEPARTAMENTO DEL VALLE DEL CAUCA**

Debido a la variabilidad climática del 27 Octubre, en el Departamento del Valle del Cauca, donde varios Municipios del Valle del Cauca enfrentaron una serie de emergencias de diversa naturaleza. Estas situaciones variaron desde fuertes precipitaciones, vendavales, accidentes y eventos relacionados con las elecciones del 29 de Octubre.

A continuación, podemos observar detalladamente las emergencias presentadas y subraya la importancia de la preparación, la coordinación y la respuesta efectiva por parte de las autoridades y los servicios de emergencia para proteger a las comunidades en momentos de crisis.

**BALANCE PRELIMINAR DE LOS REPORTES DEL DEPARTAMENTO DEL
VALLE DEL CAUCA DEL 27 DE OCTUBRE**

MUNICIPIO	FECHA DEL REPORTE	EMERGENCIA REPORTADA
JUEVES		
PRADERA	Jueves 26 de Octubre	Se reporta con fuertes precipitaciones, generando afectaciones en la Casa de justicia sin novedad especial reportada hasta el momento. 22:49 Reporta bajada de Árbol por el río debido a las fuertes precipitaciones.
FLORIDA	Jueves 26 de Octubre	Se reporta con más de 5 horas de lluvias fuertes niveles altos de las cuencas ríos desbaratado, Santa Barbara y frayle, en la zona rural se presentan diferentes movimientos en masa, vías tapadas sin acceso a las comunidades.
VIERNES		
PALMIRA	Viernes 27 de Octubre	Se reporta con Río Amaime muy crecido afectaría Puerto amor y barrio azul, Nima muy crecido afectaría calamar. Se pidió estar atentos y bomberos informados

Imagen 5 (Registro del documento técnico de balance de afectaciones y fallecidos de los 40 Municipios y 2 Distritos del Departamento del valle Cauca, alebaorados por personal técnico de la Secretaria de Gestion de Riesgo de Desastre.

NOVIEMBRE

EVIDENCIA 1 – ACTIVIDAD 2



Imagen 1 (Evidencia: apoyo y acompañamiento asistencial al municipio de Yotoco).

EVIDENCIA 2 – ACTIVIDAD 2



Imagen 2 (Evidencia: apoyo y acompañamiento asistencial al municipio de Yotoco).

EVIDENCIA 3 – ACTIVIDAD 2




Imagen 3 (Evidencia: apoyo y acompañamiento asistencial al municipio de San Pedro).

EVIDENCIA 4 – ACTIVIDAD 2



Imagen 4 (Evidencia: apoyo y acompañamiento asistencial al municipio de San Pedro).

EVIDENCIA 5 – ACTIVIDAD 2



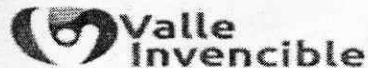
Imagen 5 (Evidencia: apoyo y acompañamiento asistencial al municipio El Cairo).

EVIDENCIA 6 – ACTIVIDAD 2



Imagen 6 (Evidencia: apoyo y acompañamiento asistencial al municipio El Cairo).

EVIDENCIA 7 – ACTIVIDAD 2



**BALANCE GENERAL DE LA SECRETARIA DEPARTAMENTAL DE GESTIÓN
DE RIESGOS Y DESASTRES, VALLE DEL CAUCA**

**REPORTE DE AFECTACIONES PRESENTADAS POR OLA INVERNAL
DEL DEPARTAMENTO DEL VALLE DEL CAUCA**

Debido a la variabilidad climática del 30 de octubre al 05 de Noviembre, en el Departamento del Valle del Cauca, donde varios Municipios del Valle del Cauca enfrentaron una serie de emergencias de diversa naturaleza. Estas emergencias abarcan una amplia gama de eventos, desde taponamientos de vías rurales hasta incendios estructurales, inundaciones y deslizamientos de tierra.

La información recopilada proviene de los Coordinadores Municipales y se presenta a continuación para proporcionar una visión general de las situaciones críticas que afectaron a estas comunidades.

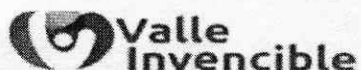
A través de este informe, se busca documentar y resaltar la importancia de una respuesta rápida y efectiva a las emergencias, así como fomentar la conciencia sobre los desafíos que enfrentan estos Municipios en términos de Gestión de Riesgos. La información detallada sobre cada emergencia proporciona una visión valiosa de los eventos, permitiendo a las autoridades y a la comunidad en general tomar medidas adecuadas para la prevención y mitigación de futuras situaciones de emergencia.

**BALANCE GENERAL DE LOS REPORTES DEL DEPARTAMENTO DEL
VALLE DEL CAUCA DEL LUNES 30 DE OCTUBRE AL 05 DE NOVIEMBRE**

MUNICIPIO	FECHA DEL REPORTE	EMERGENCIA REPORTADA
LUNES		
PRADERA	Lunes 30 de Octubre	Se reporta con mañana despejada con taponamiento de vía rural desde el jueves pasado no se cuenta con la maquinaria para el despeje.
TRUJILLO	Lunes 30 de Octubre	Se reporta con incendio estructural en la Vereda La Marina Finca Primavera donde se presentó incendio con pérdida de una vivienda en un 90% construida en bahareque Sin personas lesionadas y se pierden enseres
CANDELARIA	Lunes 30 de Octubre	Se reporta con incendio estructural en la Urbanización Belorizonte se presentó incendio en un puesto de comidas rápidas con pérdidas en un 80% Sin personas lesionadas

Imagen 7 (Registro del documento técnico de balance de afectaciones y fallecidos de los 40 Municipios y 2 Distritos del Departamento del valle Cauca, alebaorados por personal técnico de la Secretaria de Gestion de Riesgo de Desastre).

EVIDENCIA 8– ACTIVIDAD 2



**BALANCE GENERAL DE LA SECRETARIA DEPARTAMENTAL DE GESTIÓN
DE RIESGOS Y DESASTRES, VALLE DEL CAUCA**

**REPORTE DE AFECTACIONES PRESENTADAS POR OLA INVERNAL
DEL DEPARTAMENTO DEL VALLE DEL CAUCA**

Debido a la variabilidad climática del 06 al 13 de Noviembre, en el Departamento del Valle del Cauca, donde varios Municipios del Valle del Cauca enfrentaron una serie de emergencias de diversa naturaleza, Estas emergencias abarcan una amplia gama de eventos, desde taponamientos de vías rurales hasta incendios estructurales, Ataques de abejas entre otras.

La información recopilada proviene de los Coordinadores Municipales y se presenta a continuación para proporcionar una visión general de las situaciones críticas que afectaron a estas comunidades.

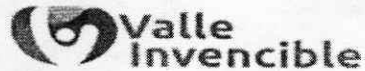
A través de este informe, se busca documentar y resaltar la importancia de una respuesta rápida y efectiva a las emergencias, así como fomentar la conciencia sobre los desafíos que enfrentan estos Municipios en términos de Gestión de Riesgos, La información detallada sobre cada emergencia proporciona una visión valiosa de los eventos, permitiendo a las autoridades y a la comunidad en general tomar medidas adecuadas para la prevención y mitigación de futuras situaciones de emergencia.

**BALANCE GENERAL DE LOS REPORTES DEL DEPARTAMENTO DEL VALLE
DEL CAUCA DEL LUNES 06 AL 13 DE NOVIEMBRE**

MUNICIPIO	FECHA DEL REPORTE	EMERGENCIA REPORTADA
LUNES		
CERRITO	Lunes 06 de Noviembre	Se reporta con afectación en la playa de los ceibos, vereda el rosario, debido a las fuertes lluvias que se han presentado en los últimos días.
MARTES		
	Martes 07 de Noviembre	NO SE REPORTARON NOVEDADES
MIÉRCOLES		
	Miércoles 08 de Noviembre	NO SE REPORTARON NOVEDADES
JUEVES		

Imagen 8 (Registro del documento tecnico de balance de afectaciones y fallecidos de los 40 Municipios y 2 Distritos del Departamento del valle Cauca, alebaorados por personal tecnico de la Secretaria de Gestion de Riesgo de Desastre).

EVIDENCIA 9– ACTIVIDAD 2



**BALANCE GENERAL DE LA SECRETARIA DEPARTAMENTAL DE GESTIÓN
DE RIESGOS Y DESASTRES, VALLE DEL CAUCA**

**REPORTE DE AFECTACIONES PRESENTADAS POR OLA INVERNAL
DEL DEPARTAMENTO DEL VALLE DEL CAUCA**

Debido a la variabilidad climática del 14 al 19 de Noviembre, en el Departamento del Valle del Cauca, donde varios Municipios del Valle del Cauca enfrentaron una serie de emergencias de diversa naturaleza. Estas emergencias abarcan una amplia gama de eventos, desde incendios estructurales, vendavales, Remociones en Masa entre otras.

La información recopilada proviene de los Coordinadores Municipales y se presenta a continuación para proporcionar una visión general de las situaciones críticas que afectaron a estas comunidades.

A través de este informe, se busca documentar y resaltar la importancia de una respuesta rápida y efectiva a las emergencias, así como fomentar la conciencia sobre los desafíos que enfrentan estos Municipios en términos de Gestión de Riesgos. La información detallada sobre cada emergencia proporciona una visión valiosa de los eventos, permitiendo a las autoridades y a la comunidad en general tomar medidas adecuadas para la prevención y mitigación de futuras situaciones de emergencia.

**BALANCE GENERAL DE LOS REPORTES DEL DEPARTAMENTO DEL VALLE
DEL CAUCA DEL MARTES 14 AL 19 DE NOVIEMBRE**

MUNICIPIO	FECHA DEL REPORTE	EMERGENCIA REPORTADA
MARTES		
	Martes 14 de Noviembre	NO SE REPORTARON NOVEDADES
MIÉRCOLES		
	Miércoles 15 de Noviembre	NO SE REPORTARON NOVEDADES
JUEVES		
PRADERA	Jueves 16 de Noviembre	Se reporta con Incendio estructural en la tarde en el Parque Recreacional donde se quema un kiosco totalmente construido en paja con estructura metálica Sin personas lesionadas
JAMUNDÍ	Jueves 16 de Noviembre	Se reporta con Vendaval Corregimiento de Robles sector El Progresó donde el día de ayer en la noche se presentaron lluvias

www.valledecauca.gov.co

#ValleInvencible

Imagen 9 (Registro del documento técnico de balance de afectaciones y fallecidos de los 40 Municipios y 2 Distritos del Departamento del valle Cauca, alebaorados por personal técnico de la Secretaria de Gestion de Riesgo de Desastre).

EVIDENCIA 10– ACTIVIDAD 2



**BALANCE GENERAL DE LA SECRETARIA DEPARTAMENTAL DE GESTIÓN
DE RIESGOS Y DESASTRES, VALLE DEL CAUCA**

**REPORTE DE AFECTACIONES PRESENTADAS POR OLA INVERNAL
DEL DEPARTAMENTO DEL VALLE DEL CAUCA**

Debido a la variabilidad climática del 20 al 26 de Noviembre, en el Departamento del Valle del Cauca, donde varios Municipios del Valle del Cauca enfrentaron una serie de emergencias, Durante el periodo de reporte, se registraron 6 emergencias en 4 municipios del departamento del Valle del Cauca. Las emergencias más comunes fueron deslizamientos, seguidos de colapsos de estructuras y caídas de árboles.

A través de este informe, se busca documentar y resaltar la importancia de una respuesta rápida y efectiva a las emergencias, así como fomentar la conciencia sobre los desafíos que enfrentan estos Municipios en términos de Gestión de Riesgos. La información detallada sobre cada emergencia proporciona una visión valiosa de los eventos, permitiendo a las autoridades y a la comunidad en general tomar medidas adecuadas para la prevención y mitigación de futuras situaciones de emergencia.

**BALANCE GENERAL DE LOS REPORTES DEL DEPARTAMENTO DEL VALLE
DEL CAUCA DEL LUNES 20 AL 26 DE NOVIEMBRE**

MUNICIPIO	FECHA DEL REPORTE	EMERGENCIA REPORTADA
LUNES		
TRUJILLO	Lunes 20 de Noviembre	Se reporta con Colapsó de estructura en el Barrio La María donde en vivienda colapsa una pared construida en material y resulta un menor lesionado de nombre: Juan Manuel Cartagena de 15 años quien sufre fractura en miembro superior izquierdo altura muñeca, trauma de tórax y trauma en miembro inferior derecho altura de la paleta Traslado al Hospital local
MARTES		
JAMUNDÍ	Martes 21 de Noviembre	Se reporta con deslizamiento en la zona rural entre los corregimientos de Villa Colombia Vereda las Pilas y el Corregimiento de San Antonio en la vereda Bellavista, en los lugares se encuentran las gestoras del riesgo acompañadas con el personal de parques nacionales y bomberos San Antonio
CERRITO	Martes 21 de Noviembre	Se reporta con caída de especie arbórea sobre el río cerrito en la cabecera Municipal cerca de puente vehículos cra 4 el cual afecto la malla de protección de una cancha de fútbol contigua

Imagen 10 (Registro del documento tecnico de balance de afectaciones y fallecidos de los 40 Municipios y 2 Distritos del Departamento del valle Cauca, alebaorados por personal tecnico de la Secretaria de Gestion de Riesgo de Desastre).

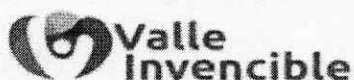
EVIDENCIA 11 – ACTIVIDAD 2

No CONTRATO	OPERADOR	FECHA DE INICIO	FECHA TERMINACION	VALOR
1,430-12.01-0083	CONSTRUCTORA DE OBRAS DE INGENIERIA CIVIL	16/02/2023 24/03/2023	15/04/2023	3.000.000.000,00
1,430-12.01-0084	ARRENDAMIENTO DE EQUIPOS Y CONSTRUCCION	2/03/2023	1/04/2023	1.922.840.000,00
1,430-12.01-0086	ARRENDAMIENTO DE EQUIPOS Y CONSTRUCCION	16/06/2023	25/06/2023	3.000.000.000,00
1,430-12.01-0087	CONSTRUCTORA DE OBRAS DE INGENIERIA CIVIL	4/03/2023	4/04/2023	1.500.000.000,00
1,430-12.01-0118	CONSTRUCTORA DE OBRAS DE INGENIERIA CIVIL	13/09/2023	13/10/2023	1.500.000.000,00
1,430-12.01-0116	CONSTRUCTORA DE OBRAS DE INGENIERIA CIVIL	28/06/2023 13/09/2023	29/07/2023 13/11/2023	2.000.000.000,00
1,430-12.01-0117	ARRENDAMIENTO DE EQUIPOS Y CONSTRUCCION	13/09/2023	13/11/2023	1.922.840.000,00

Imagen 11 (Se realizó intervención con maquinaria amarilla, a los municipios y distritos del Valle del Cauca, afectados por las diferentes emergencias presentadas dentro mes de noviembre).

EVIDENCIA 1- ACTIVIDAD 3

Imagen 1 (Desarrollo y seguimiento a la actividad del simulacro nacional de respuesta a emergencias).



**INFORME TÉCNICO SECRETARIA DEPARTAMENTAL DE
GESTIÓN DE RIESGOS Y DESASTRES, VALLE DEL CAUCA**

**BALANCE GENERAL DE MUNICIPIOS INSCRITOS AL
SIMULACRO NACIONAL 2023**

En el marco poner a prueba la efectividad de Planes, Estrategias, Protocolos y/o Procedimientos, para fortalecer los mecanismos de organización y comunicación entre los diferentes actores operativos en situaciones de emergencia y evaluar los Sistemas de telecomunicaciones, así como los sistemas de alerta temprana buscando la articulación de la respuesta comunitaria, local y regional. El Departamento del Valle del Cauca se enorgullece en presentar el Balance General de Municipios Inscritos al Simulacro Nacional 2023. Este informe refleja el compromiso y la dedicación de 40 municipios y 2 distritos del Valle del Cauca, quienes participaron activamente en el Simulacro Nacional, contribuyendo al desarrollo y perfeccionamiento de estrategias de respuesta y gestión de riesgos.

A lo largo de este informe, se analizan detalladamente los niveles de participación y colaboración de las entidades públicas, entidades privadas y organizaciones sociales y comunitarias de la región, proporcionando una visión clara de la preparación ante situaciones de emergencia. Asimismo, se examina el instrumental utilizado para la respuesta, incluyendo estrategias, planes de contingencia, procedimientos y protocolos de respuesta.

A continuación, presentamos un resumen de los resultados obtenidos en el Simulacro Nacional 2023:

Municipios Del Valle Del Cauca	entidades Públicas	entidades Privadas	Organizaciones Sociales y Comunitarias
ALCALÁ	5	2	0
ANDALUCÍA	6	9	2
ANSERMANUEVO	4	2	1
ARGELIA	1	0	0
BOLÍVAR	12	2	1
BUENAVENTURA	15	33	10
BUGA	2	3	0
BUGALAGRANDE	2	3	0
CAICEDONIA	3	3	1
CALI			
CALIMA	8	4	3
CANDELARIA	3	1	0

EVIDENCIA 2- ACTIVIDAD 3



GOBERNACIÓN
VALLE DEL CAUCA
Secretaría de Gestión
del Riesgo de Desastres

CARTAGO	15	2	2
DAGUA	6	2	1
EL ÁGUILA	1	0	0
EL CAIRO	6	0	1
EL CERRITO	6	1	0
EL DOVIO	7	0	1
FLORIDA	3	1	0
GINEBRA	6	5	1
GUACARÍ	3	2	2
GUADALAJARA DE BUGA	13	34	0
JAMUNDÍ	14	15	13
LA CUMBRE	8	2	1
LA UNIÓN	15	6	3
LA VICTORIA	2	0	0
OBANDO	1	1	1
PALMIRA	40	45	1
PRADERA	8	5	0
RESTREPO	20	15	5
RIOFRIO	2	0	1
ROLDANILLO	9	12	0
SAN PEDRO	6	1	1
SEVILLA	5	5	0
TORO	5	0	1
TRUJILLO	2	0	0
TULUÁ	100	70	5
ULLOA	1	0	0
VERSALLES	3	2	2
VIJES	3	0	0
YOTOCO	5	2	0
YUMBO	1	42	0
ZARZAL	0	1	0

entidades Públicas	entidades Privadas	Organizaciones Sociales y Comunitarias
743	656	110
1509		

Instrumento para la Respuesta			
Estrategia para la Respuesta de Emergencia – ERE	Plan de Contingencia	Procedimiento	Protocolo de Respuesta
20	8	4	15

www.valledelcauca.gov.co

 #ValleInvencible

Imagen 2 (Desarrollo y seguimiento a la actividad del simulacro nacional de respuesta a emergencias).


NOVIEMBRE

EVIDENCIA 1- ACTIVIDAD 3



isa
INTERCOLOMBIA

FRANCISCO JAVIER TENORIO LARA
SECRETARIO DEPARTAMENTAL
UNIDAD DEPARTAMENTAL PARA LA GESTIÓN DEL RIESGO DE DESASTRES
CALI, VALLE DEL CAUCA



ASUNTO: INVITACIÓN A PARTICIPAR EN EL FORO: "SIN QUEMAS MEJOR"

Cordial saludo.

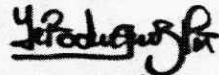
ISA INTERCOLOMBIA es una empresa de ISA, filial del GRUPO ECOPETROL, dedicada al transporte de energía eléctrica a alto voltaje, encargados de desarrollar, administrar, operar y mantener más de 12 mil kilómetros de circuitos de propiedad de ISA en el Sistema Interconectado Nacional -SIN-, las redes se extienden a través de 396 municipios de la geografía nacional, aportando al desarrollo y a la competitividad de los colombianos.

En el marco de las **ACCIONES PARA LA PREVENCIÓN DE QUEMAS E INCENDIOS FORESTALES** y de la campaña **NI UNA LLAMA MÁS** en el área de influencia de las Líneas de Transmisión de energía, queremos extender la invitación al **FORO: "SIN QUEMAS MEJOR"**, una jornada de socialización y participación para tocar aspectos relacionados con los hallazgos sobre las causas y las acciones de prevención, lideradas por ISA INTERCOLOMBIA en el departamento de Valle del Cauca. Este evento se llevará a cabo en:

FECHA: Jueves, 23 de noviembre de 2023
LUGAR: Hotel Cosmos Cali
DIRECCIÓN: Avenida 3N # 17N – 25
CIUDAD: Cali, Valle del Cauca
HORA INICIO: 08:00 a.m. **HORA FINALIZACIÓN:** 04:00 p.m.

Su presencia en el encuentro es muy importante para nosotros, por favor, confirme la asistencia al número **3105763292** por medio de llamada o mensaje de WhatsApp, o al correo electrónico arodriguez@lafundacion.co

Un abrazo grande.



YESENIA RODRÍGUEZ
GESTORA SOCIOAMBIENTAL
LA FUNDACIÓN GESTIÓN SOSTENIBLE
ALIADOS DE ISA INTERCOLOMBIA

Imagen 1 (Asistencia Técnica: se atiende llamado por parte de la Empresa ISA Intercolombia, para participar en el Foro - Sin Quemados Mejor).

EVIDENCIA 2- ACTIVIDAD 3

Temporada de Menos Lluvias en el Valle del Cauca

Noviembre del 2023

PROCESO
EMPALME

Secretaría de Gestión del Riesgo de Desastres

Valle
Invencible



Quiénes Somos?



La Secretaría de Gestión del Riesgo de Desastres es quien Coordina la Implementación del Sistema de la Gestión del Riesgo de Desastres en el Departamento del Valle del Cauca, en el marco de la Ley 1523 del 2012 "Política Nacional de la Gestión del Riesgo de Desastres".

Imagen 2 (Asistencia Técnica: se atiende llamado por parte de la Empresa ISA Intercolombia, para participar en el Foro - Sin Quemias Mejor).



RESUMEN DE LA GESTIÓN VIGENCIA 2023

INFORME EJECUTIVO

Reporte con corte al 30 de noviembre- vigencia 2023

PROYECTO: IMPLEMENTACION DEL PROCESO DEL MANEJO DEL DESASTRE EN EL DEPARTAMENTO DEL VALLE DEL CAUCA. BPIN 2021003760121

La Secretaría de Gestión del Riesgo de Desastres, cumple una función de apoyo al Plan de Desarrollo Valle Invencible 2020-2023, ya que contribuye al cumplimiento de los objetivos y metas planteadas.

Según decreto No. 1-17-1310 del 14 de diciembre de 2022, Artículo 187 la Secretaría de Gestión del Riesgo de Desastres, tiene como misión la identificación, prevención, manejo y mitigación de riesgos de desastres generados por situaciones o fenómenos naturales y/o antrópicos o humanos, razón por la cual, la secretaría a través del proyecto denominado **“IMPLEMENTACION DEL PROCESO DEL MANEJO DEL DESASTRE EN EL DEPARTAMENTO DEL VALLE DEL CAUCA”**, establece lo siguiente:

Objetivo del proyecto: Implementar el proceso del Manejo del Desastre en el Departamento del Valle del Cauca.

Y para llevar a cabo la implementación del proceso del manejo del Desastre en el Departamento del Valle del Cauca, es necesario ejecutar las siguientes actividades:

- Brindar apoyo en la logística para la presencia institucional
- Brindar apoyo para mejorar la capacidad de respuesta de los organismos de socorro.
- Brindar apoyo en la implementación de lineamientos para un adecuado manejo del desastre en los escenarios del riesgo priorizados en el Valle del Cauca.
- Brindar apoyo en las emergencias y desastres.
- Brindar apoyo para fortalecer la implementación de un sistema comando de incidentes para la atención de emergencias en el Valle del Cauca.
- Realizar presencia institucional en la prevención y mitigación del riesgo, como en las emergencias y desastres, donde se requiera.

CÓDIGO Y META DE RESULTADO: MR40301002. Coordinar el Sistema Departamental de Gestión del Riesgo de Desastres a través de la implementación y/o actualización de los elementos e instrumentos establecidos en la Ley 1523 de 2012, con respecto a los procesos de conocimiento del riesgo, reducción del riesgo y manejo del desastre.

CODIGO META DE PRODUCTO: MP403010400201

OBJETIVO: Asistir técnica y financieramente 3 organismos de Socorro del Valle del Cauca.

Producto: Servicio de atención a emergencias y desastres (4503004)

Indicador: Emergencias y desastres atendidas

Indicador: Organismos de atención de emergencias equipados (450300401)

Meta 2020-2023: 3 organismos de socorro (Cuerpo de Bomberos, Cruz Roja y Defensa Civil).

2020: 3

2021: 3

2022: 3



GOBERNACIÓN VALLE DEL CAUCA
SUBDIRECCIÓN DE INVERSIÓN PÚBLICA

INFORME DE PROYECTO DE INVERSIÓN – BANCO
DE PROGRAMAS Y PROYECTOS DEL
DEPARTAMENTO

Página 159 de 162

2023: 3

Enero: 0
Febrero:0
Marzo:0
Abril:0
Mayo: 0
Junio: 0
Julio: 0
Agosto: 0
Septiembre:0
Octubre: 0
Noviembre: 0

%Avance:0%

Observación:

A la fecha la Secretaría de Gestión del Riesgo de Desastres ya firmó contrato con RGM, en aras de dar cumplimiento a la meta de producto. Dicho contrato, ya se encuentra en ejecución, a la fecha se encuentran instaladas las repetidoras que facilitan el intercambio de la información. Está pendiente la programación de la fecha para realizar la entrega de los radios a los Organismos de Socorro, y de esta manera fortalecerlos en su capacidad de respuesta y/u operatividad frente a las situaciones de riesgo, emergencia o calamidad que puedan presentarse en el Departamento del Valle del Cauca.

META DE PRODUCTO: MP403010400202

OBJETIVO: Asistir técnicamente el 100% de los requerimientos sobre manejo del desastre y Sistema de Comando de Incidentes, en los municipios del Valle del Cauca. Preparación para la respuesta a emergencias, la preparación para la recuperación pos desastre y la ejecución de dicha respuesta la cual comprende rehabilitación y reconstrucción

PRODUCTO: Servicio de asistencia técnica (4503003)
Indicador: Instancias territoriales asistidas (450300300)

Meta: 2020-2023:42

2020: 42

2021: 42

2022: 42

2023: 42

Meta 2023: 42 Instancias territoriales asistidas.

Enero:6

Febrero: 5

Marzo: 3

Abril: 9

Mayo: 1 + 40 municipios 2 Distritos Especiales

Junio: 1 + 40 Municipios 2 Distritos Especiales

Julio: 40 municipios 2 Distritos Especiales. Se mantiene brindando asistencia técnica a 4 municipios que habían solicitado asistencia técnica en meses anteriores



**GOBERNACIÓN VALLE DEL CAUCA
SUBDIRECCIÓN DE INVERSIÓN PÚBLICA**

**INFORME DE PROYECTO DE INVERSIÓN – BANCO
DE PROGRAMAS Y PROYECTOS DEL
DEPARTAMENTO**

Página 160 de 162

Agosto: 4 + 40 municipios y 2 Distritos Especiales. Se continúa brindando asistencia técnica a 5 municipios de los meses anteriores.

Septiembre: 2 + 40 municipios y 2 Distritos Especiales. Se continúa brindando asistencia técnica a 7 municipios de los meses anteriores.

Octubre: Se mantiene brindando asistencia técnica a 2 municipios de los meses anteriores.

Noviembre: 1 + 40 municipios y 2 Distritos Especiales. Se continúa brindando asistencia técnica a 5 municipios de los meses anteriores.

Acumulado: 32 por solicitud del municipio + 10 por iniciativa de la Secretaría. Avance: 100%

Municipios asistidos:

Enero: Cartago, Roldanillo, El Cerrito, Dagua, Buga y Candelaria

Febrero: El Dovio, Buenaventura, Florida, Ansermanuevo y Jamundí.

Marzo: Sevilla, Trujillo y Ginebra

Abril: San Pedro, Tuluá, Andalucía, Bugalagrande, Bolívar, Riofrio, Yotoco, Vijes y Calima - Darién

Mayo: La Unión + 42 Municipios del departamento del Valle del Cauca.7

Junio: La Victoria +42 Municipios del departamento del Valle del Cauca (40 municipios y 2 Distritos Especiales)

Julio: La Victoria, Yotoco, San Pedro y Bugalagrande + 40 municipios y 2 Distritos Especiales.

Agosto: Caicedonia, Calima Darién, El Águila, El Cerrito, Palmira y Yumbo + 40 municipios y 2 Distritos Especiales.

Se continúa brindando asistencia técnica en los municipios de Bugalagrande, Florida, San Pedro, Sevilla y Yotoco.

Septiembre: Santiago de Cali y Pradera. Se continúa brindando asistencia técnica en los municipios de: Bugalagrande, Ginebra, Palmira, San Pedro, Sevilla, Yotoco y Yumbo.

Octubre: Se continúa brindando asistencia técnica en los municipios de San Pedro y Yotoco.

Noviembre: El Cairo Se continúa brindando asistencia técnica en los municipios de San Pedro, Yotoco, Santiago de Cali, Yumbo y Palmira.

Observación:

Si la meta de producto es tomada por los municipios o instancias territoriales asistidos en temas relacionados con el manejo de Desastres y Sistema de Comando de Incidentes, se estaría dando cumplimiento en un 76.19%, puesto que a la fecha solo se ha brindado asistencia técnica 32 municipios del Valle del Cauca, que así lo han requerido. Es de aclarar, que para el mes de noviembre 1 municipio nuevo (El Cairo) se atendió mediante asistencia técnica. No obstante, la Secretaría de Gestión del Riesgo de Desastres, por iniciativa propia ha asistido a los 40 municipios y 2 Distritos Especiales en temas relacionados con:

- Simulacro Nacional de respuesta a emergencias, donde se activó la sala de crisis, en enlace con la Unidad Nacional para la Gestión del Riesgo de Desastres y las entidades territoriales participantes.
- Se recopiló y elaboró 4 informes técnicos en el mes de octubre sobre las afectaciones, personas fallecidas etc, por emergencias presentadas en los 40 Municipios y 2 distritos. con el fin de tener información oportuna para la toma de decisiones, para la atención a emergencias.
- Se envió recordatorio a las entidades territoriales del Departamento del Valle del Cauca, para el diligenciamiento de la matriz de eventos relevantes, sobre información de emergencias y declaratorias de calamidades públicas en el departamento, con el fin identificar los diferentes escenarios de riesgo y los recursos destinados para la atención de emergencias, en cumplimiento al requerimiento de la Contraloría Departamental

Los municipios que a la fecha no ha solicitado asistencia técnica son:

- Alcalá
- Argelia
- Guacarí

- La Cumbre
- Obando
- Restrepo
- Toro
- Ulloa
- Versalles
- Zarzal

El informe de gestión presenta en general las asistencias realizadas de acuerdo a los requerimientos que hacen los municipios, sin embargo, es importante aclarar que, de acuerdo al indicador más acorde a esta Meta de Producto en la MGA, la cuantificación para términos SPI, se realiza en función de Instancias territoriales asistidas, Cuyo objetivo es poder registrar por municipio las asistencias de tipo técnico y humanitarias brindadas según requerimiento. Así entonces, para el presente informe de SPI, se indica que se cuenta con 40 municipios y 2 Distritos asistidos.

Las actividades anteriormente descritas, corresponden a acciones que se hacen de manera general por parte de la secretaría, no obstante, en el presente informe se relaciona por meses los municipios que solicitaron puntualmente a la secretaria de Gestión del Riesgo asistencia técnica en temas específicos.

Por otro lado, si la meta de producto en la plataforma estaria dada en cuanto a cantidad de asistencias tecnicas realizadas, durante el mes de noviembre se habria dado cumplimiento en un 100%, ya que la Secretaría de Gestión del Riesgo de Desastres recibió 6 solicitudes o requerimientos de asistencias técnicas, atendiendolas todas en su totalidad.

MUNICIPIOS QUE REQUIRIERON ASISTENCIA TÉCNICA		
MUNICIPIO	SOLICITUDES RECIBIDAS	SOLICITUDES ATENDIDAS
Santiago de Cali	1	1
Yumbo	1	1
Palmira	1	1
Yotoco	1	1
San Pedro	1	1
El Cairo	1	1
TOTAL SOLICITUDES	6	6

Ejecución presupuestal al corte del 30 de noviembre del 2023.

Apropiacion Definitiva	Total Ejecutado	Total Pagos	Total Obligaciones	Presup. Disponible
19.134.900.000	19.020.403.006	15.420.763.805	18.414.344.625	60.096.993



Brindar apoyo en las emergencias y desastres.

Se brindó apoyo en temas de preparación para la respuesta a emergencia con los prestadores de servicio, asignados desde nuestra Secretaría de Gestión del Riesgo de Desastres, a las entidades del Departamento.

También se elaboraron informes técnicos de las emergencias presentadas, en los 40 Municipios y 2 Distritos del Valle del Cauca, los cuales contienen información detallada de: ubicación, tipo de evento, número de familias afectadas, número de familias damnificadas, viviendas afectadas, entre otros. Con el fin de registrar el nivel de afectación en los territorios, para la toma de decisiones y acciones oportunas.

Brindar apoyo para fortalecer la implementación de un Sistema comando de Incidentes para la atención de emergencias en el Valle del Cauca.

En aras de propender por la implementación del Sistema de Comando de Incidentes, trabajamos en la articulación de diferentes instancias, para la divulgación del protocolo de solicitud de apoyo aéreo en el Valle del Cauca, el cual tiene como finalidad proponer acciones que permitan enfrentar la temporada que se avecina con acciones tendientes a la preparación de la respuesta a emergencias.

Certificamos que la información aquí suministrada ha sido verificada y cuenta con todos los soportes respectivos, los cuales reposan en la dependencia responsable del proyecto.

El presente informe se presenta a los 05 días del mes de Diciembre del 2023.

Atentamente,

Leidy Vanessa Rebellón Domínguez
LEIDY VANESSA REBELLÓN DOMÍNGUEZ

Cargo: Contratista Profesional - Especializado

Correo electrónico: planeación_sgrd@valledelcauca.gov.co

FRANCISCO JAVIER TENORIO LARA

Secretaria de Gestión del Riesgo de Desastres

sgrd@valledelcauca.gov.co